

# NÁRODNÍ DOKUMENT

## K ÚZEMNÍ DIMENZI

Verze: 1.0  
ze dne 22. 8. 2014

**Ministerstvo pro místní rozvoj**

Staroměstské náměstí 6

110 15 Praha 1

**Vydáno Ministerstvem pro místní rozvoj ČR dne dd. měsíc 2014 s účinností od dd. měsíc 2014.**

## Obsah

<b>1</b>	<b>Úvod, cíle dokumentu .....</b>	<b>4</b>
1.1	Cíl dokumentu.....	4
1.2	Územní dimenze ve vazbě na národní dokumenty .....	5
1.3	Závaznost dokumentu .....	6
<b>2</b>	<b>Územní dimenze v podmínkách ČR.....</b>	<b>6</b>
2.1	Potřeby území ve vazbě na problémy ČR identifikované v Dohodě o partnerství .....	6
2.2	Tematické vymezení územní dimenze .....	12
2.3	Územní dimenze v operačních programech.....	18
2.3.1	Typy územní dimenze a oblasti problémů operačních programů.....	18
2.3.2	Integrovaný regionální operační program.....	22
2.3.3	Operační program Doprava .....	27
2.3.4	Operační program Životní prostředí .....	30
2.3.5	Operační program Zaměstnanost.....	36
2.3.6	Operační program Podnikání a inovace pro konkurenceschopnost .....	40
2.3.7	Operační program Výzkum, vývoj a vzdělávání .....	45
2.3.8	Operační program Praha – pól růstu ČR.....	49
2.3.9	Program rozvoje venkova .....	52
2.4	Územní dimenze pro rozvoj měst a jejich zázemí řešena integrovanými nástroji.....	53
2.5	Územní dimenze pro rozvoj venkova .....	54
2.6	Specifické cíle bez územní dimenze .....	54
<b>3</b>	<b>Realizace územní dimenze, její koordinace, monitorování a evaluace.....</b>	<b>56</b>
3.1	Obecné zásady řízení územní dimenze .....	56
3.2	Aktéři v území .....	57
3.3	Platformy pro koordinaci naplňování a řízení územní dimenze .....	58
3.4	Postup zpřesnění věcného či územního zacílení specifických výzev .....	63
3.5	Územní dimenze a Strategie regionálního rozvoje ČR 2014 - 2020 .....	64
3.6	Systém monitorování a vyhodnocování plnění územní dimenze .....	65
3.6.1	Zpráva o plnění územní dimenze .....	65
3.6.2	Evaluace územní dimenze.....	66
3.7	Implementační schéma NDÚD .....	67
<b>4</b>	<b>Finanční rozměr územní dimenze .....</b>	<b>73</b>
4.1	Alokace na územní dimenzi v jednotlivých OP .....	73
	<b>Seznam použitých zkratk .....</b>	<b>76</b>
	<b>Přílohy.....</b>	<b>77</b>

# 1 Úvod, cíle dokumentu

## 1.1 Cíl dokumentu

Národní dokument k územní dimenzi se zaměřuje na koordinaci intervencí na národní a regionální úrovni s cílem zajistit prostřednictvím intervencí z programů Evropských strukturálních a investičních fondů (dále „ESI fondy“) cílenou podporu vyváženého rozvoje území. Obsahem dokumentu je identifikace územních průmětů intervencí relevantních programů ESI fondů. Takto vymezená územní dimenze v rámci programů ESI fondů se stane podkladem pro diskusi relevantních resortů a územních partnerů vedoucí k vyčlenění odpovídajícího objemu prostředků a vytvoření vhodných nástrojů na její realizaci v programovém období EU 2014-2020. V rámci tohoto dokumentu byly analyzovány relevantní operační programy (dále též „OP“) v rámci Cíle 1 regionální politiky EU Investice pro růst a zaměstnanost, a to: Integrovaný regionální operační program (*verze květen 2014*), Operační program Doprava (*verze květen 2014*), Operační program Životní prostředí (*verze květen 2014*), Operační program Zaměstnanost (*verze duben 2014*), Operační program Podnikání a inovace pro konkurenceschopnost (*verze květen 2014*), Operační program Výzkum, vývoj a vzdělávání (*verze květen 2014*), Operační program Praha – pól růstu (*verze červen 2014*). Analyzován byl rovněž Program rozvoje venkova (*verze duben 2014*). Nebyly analyzovány operační programy spadající pod Cíl 2 Evropská územní spolupráce, mající z logiky věci územní dimenzi ve všech svých specifických cílech.

Národní dokument je členěn do 4 hlavních kapitol:

1. Úvodní kapitola obsahuje základní informace věnované cílům dokumentu, návaznosti na národní dokumenty a jeho závaznosti.
2. V druhé nosné části dokumentu byla provedena analýza problémů, které jsou popsány v Dohodě o partnerství<sup>1</sup> (dále též „DoP“). Dále byly využity pracovní verze relevantních programů, dostupných v době vypracování. Byly identifikovány potřeby rozvoje dle problémových oblastí Dohody o partnerství s důrazem na problémy, u nichž je zřejmý územní průmět. Tyto potřeby rozvoje s územní dimenzí jsou v přehledu této kapitoly navázány na Tematické cíle EU a následně na specifické cíle relevantních operačních programů, které řeší identifikované potřeby území (resp. problémy). Následně na základě tohoto zhodnocení byla provedena syntéza dílčích závěrů v podobě návrhů typů území, v nichž se promítají identifikované specifické potřeby území. Z důvodu přehlednosti jsou tyto kategorie území uvedeny v přehledu s potřebami, které je vhodné v tomto typu území koncentrovaně a synergicky řešit. Bylo identifikováno 8 specifických typů území. Pro jednotlivé typy území jsou uvedena kritéria, na základě kterých byly či během realizace územní dimenze budou dané typy území vymezeny. Ve specifických typech území je tedy účelné, aby docházelo ke koncentraci intervencí, zacílených na daný problém napříč programy. Dokument obsahuje přehled specifických cílů relevantních OP, respektive prioritních oblastí Programu rozvoje venkova (dále též „PRV“) s popisem v následujícím schématu:

- popis identifikovaného územního průmětu,
- informace, zda jsou všechny či pouze vybrané aktivity specifického cíle operačního programu zacíleny na daný typ území,
- informace o rozsahu územního zacílení (tj. zda se jedná o výlučné zacílení na daný typ území či zda je možná i širší podpora),
- kritéria vymezení daného typu území,
- podklady pro jeho vymezení.

<sup>1</sup> Verze Dohody o partnerství pro programové období 2014–2020 formálně předložena EK dne 17. 4. 2014.

3. Třetí část dokumentu popisuje mechanismy realizace územní dimenze, tj. způsob, jakým bude zajištěna koncentrace intervencí OP a PRV do daného specifického typu území.
4. Na závěr jsou uvedeny návrhy finančních potřeb pro integrované nástroje, které jsou zacíleny na řešení územních problémů urbánních území a venkovského prostoru, pokrytého Místními akčními skupinami (dále též „MAS“).

Dokument vychází z verzí operačních programů a PRV, dostupných v době zpracování, následně byly výstupy konzultovány se zástupci řídicích orgánů relevantních operačních programů a PRV a regionálními partnery.

## 1.2 Územní dimenze ve vazbě na národní dokumenty

Základním dokumentem z pohledu územní dimenze je Strategie regionálního rozvoje ČR pro období 2014 – 2020 (dále též „SRR 2014-2020“), která byla pořízena jako základní dokument politiky regionálního rozvoje podle § 5 zákona č. 248/2000 Sb., o podpoře regionálního rozvoje. SRR 2014-2020 byla jedním z podkladů pro přípravu Dohody o partnerství. Na Dohodu o partnerství navazuje Národní dokument k územní dimenzi specifikací způsobů naplňování územní dimenze v programech ESI fondů včetně koordinace, řízení, monitorování a evaluací implementace územní dimenze. Cílem SRR 2014-2020 je formulování témat a aspektů významných pro podporu regionálního rozvoje a zahrnutí regionální dimenze do těchto politik tam, kde je to účelné a potřebné. SRR 2014-2020 tak představuje strategickou orientaci pro budoucí programy regionálního rozvoje na centrální i regionální úrovni.

Teritoriální rozvojová strategie ČR obsažená ve schválené SRR 2014-2020 vychází z analytických závěrů a vývojových tendencí v oblasti regionálního rozvoje a stanovuje základní cíle a priority regionální politiky ČR.

- *Prioritní oblast **regionální konkurenceschopnost** je zaměřena na území s dostatečným potenciálem na realizaci stanovených cílů a zahrnuje klíčová témata inovací, spolupráce podnikatelského sektoru s výzkumnými a vývojovými pracovišti, zvýšení kvality vysokoškolského vzdělávání, flexibility pracovního trhu reagujícího na místní potřeby a v neposlední řadě téma dostatečné a kvalitní infrastruktury dopravní i technické - konkurenceschopnosti daného území.*
- *Druhá prioritní oblast územní soudržnost je zaměřena na **snížení disparit** v území a mezi hlavní témata patří infrastruktura veřejných služeb, podpora integrace sociálně vyloučených a sociálním vyloučením ohrožených skupin obyvatelstva, částečně pak kultura, cestovní ruch a bydlení a ve venkovských územích také podpora lokální ekonomiky.*
- *Prioritní oblast **environmentální udržitelnost** představuje v širších souvislostech témata, která mají přispět ke zlepšení životního prostředí a života obyvatel v něm a soustřeďuje se především na odstraňování ekologických zátěží, omezování vlivu dopravy na krajinu, lepší hospodaření s přírodními zdroji a využívání moderních technologií ve vodním i odpadovém hospodářství. Rovněž nepomíjí jako součást územního rozvoje ani problematiku řešení bezpečnosti v rámci prevence a případné likvidace škod a rizik při živelních pohromách a antropogenních pohromách.*
- *Čtvrtou prioritní oblastí je **veřejná správa**, jež musí vytvářet legislativní i administrativní základnu a naplňovat podporu pro realizaci všech výše jmenovaných témat.“ (Dohoda o partnerství, s. 176)*

Národní dokument k územní dimenzi vzniká souběžně s Metodickým pokynem pro využití integrovaných nástrojů v programovém období 2014-2020. Jeho cílem je poskytnout řídicím orgánům programů ESI fondů, nositelům integrovaných nástrojů i dalším zapojeným partnerům jednotné závazné postupy při přípravě, hodnocení, schvalování, realizaci, monitorování a vyhodnocování integrovaných strategií a integrovaných nástrojů.

## 1.3 Závaznost dokumentu

Národní dokument k územní dimenzi je v kapitolách č. 2, 3 a 4 závazný pro řídicí a další orgány, včetně územních partnerů, podílející se na přípravě a realizaci programů zastřešených Dohodou o partnerství a financovaných v rámci ESI fondů z Evropského fondu pro regionální rozvoj, Evropského sociálního fondu, Fondu soudržnosti a Evropského zemědělského fondu pro rozvoj venkova. Národní dokument k územní dimenzi není závazný pro programy přeshraniční spolupráce. Národním dokumentem k územní dimenzi (zejména kap. 3) se rovněž řídí územní partneři zapojení v Regionálních stálých konferencích a Národní stálé konferenci.

*Dokument byl schválen usnesením vlády České republiky č. XX ze dne XX. června 2014.*

Pravidelná aktualizace dokumentu bude probíhat jednou za dva roky od schválení dokumentu vládou ČR. V případě, že během této doby nastanou významné změny v definování specifických typů území dle kritérií, které jsou vázány na sektorové strategie (koncepce), či nastane změna programového dokumentu operačního programu mající dopad na tento dokument, bude změna provedena v nejbližším možném termínu.

## 2 Územní dimenze v podmínkách ČR

### 2.1 Potřeby území ve vazbě na problémy ČR identifikované v Dohodě o partnerství

Územní dimenze je v kontextu tohoto dokumentu chápána ve vymezení, stanoveném v Dohodě o partnerství, tj.:

**Územní dimenze je chápána jako možnost koncentrovat prostředky z programů ESI fondů ve specifických typech území podporující jednak konkurenceschopnost (v závislosti na rozvojový potenciál) ČR a také zohledňující požadavek na vyrovnávání územních disparit (ve vztahu k vnitřní diferenciaci území a koncentraci problémů ekonomického, sociálního či environmentálního charakteru). Územní zaměření intervencí v programech financovaných z ESI fondů bude respektovat specifická hlediska.**

Dohoda o partnerství se zaměřuje na hodnocení problémových oblastí: „*Obsahové zaměření problémových oblastí zahrnuje jak sektorový, tak regionální/územní přístup, což umožní reagovat zejména na rozvojové rozdíly a specifické potřeby plynoucí z rozdílných typů území stanovených ve strategických rozvojových dokumentech a vytvářet tak předpoklady pro vyvážený a integrovaný rozvoj (v návaznosti na působnost jednotlivých aktérů). Se zmíněným kombinovaným přístupem souvisí i odpovídající aplikace (integrovaných) nástrojů navazujících na řešení priorit, u nichž je z hlediska celoplošné účinnosti preferován sektorový přístup. Uvedeným způsobem se horizontálně v Dohodě o partnerství promítá podpora tzv. územní dimenze propojující sektorově a regionálně zaměřené podpůrné nástroje a aktivity“ (Dohoda o partnerství, s. 8).*

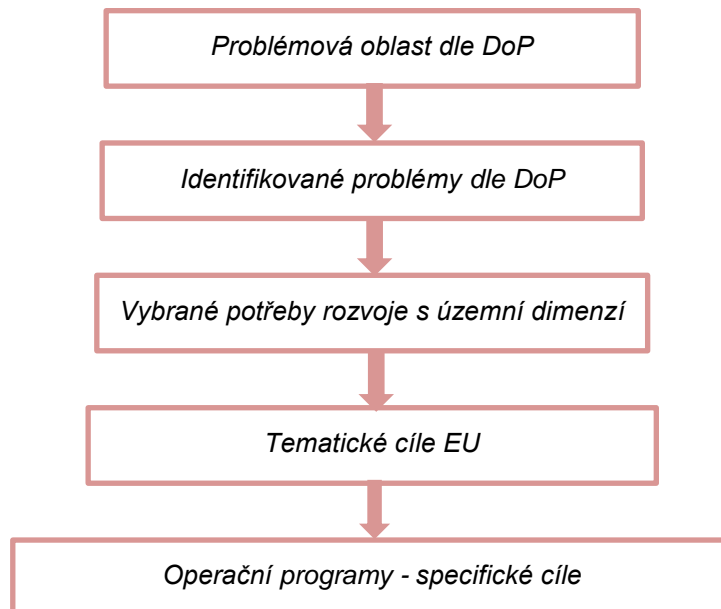
Územní dimenze bude realizována buď projekty (s výjimkou integrovaných projektů) prostřednictvím výzev zacílených na konkrétní typy území, nebo integrovanými nástroji naplňovanými integrovanými projekty.

Analýza disparit, rozvojových potřeb a růstového potenciálu je zpracována za problémové oblasti Dohody o partnerství a navazují na ni návrhy operačních programů a PRV, v rámci kterých byly identifikovány regionální problémy, rozvojové potřeby a priority, které stanovují zaměření podpory fondů ESI pro období 2014–2020 v ČR. „*Jako východisko analýzy a identifikace potřeb byly využity národní rozvojové priority (NRP) pro období 2014–2020, které si ČR stanovila jako základ celého programovacího procesu 2014–2020.*“ (Dohoda o partnerství, s. 7)

Na základě Dohody o partnerství a návrhů programů byly analyzovány níže uvedené problémové oblasti:

- Dopravní infrastruktura a dostupnost/mobilita
- ICT infrastruktura
- Energetická infrastruktura
- Fungující trh práce
- Sociální začleňování, boj s chudobou a systém péče o zdraví
- Veřejná správa
- Ochrana životního prostředí
- Změna klimatu
- Moderní a kvalitní vzdělávací systém
- Efektivní výzkumný a inovační systém
- Konkurenceschopné podniky

Cílem hodnocení bylo identifikovat územní průměty uvedených problémů a potřeb území, tj. označit ty potřeby, které se týkají specifikovatelného území, nejedná se tedy (pouze) o plošné téma celého území ČR. Identifikované potřeby jsou dále zařazeny pod Tematický cíl EU a uvedeny specifické cíle programů ESI fondů, které daný problém řeší, a to jak na principu územní dimenze, tak také sektorově.



Problémová oblast	<b>Dopravní infrastruktura a dostupnost/mobilita</b>
<b>Identifikované problémy</b>	Nedokončená páteřní dopravní síť Nedostatečné napojení některých oblastí na páteřní infrastrukturu Multimodalita Interoperabilita české železnice Nedostatečné infrastrukturní podmínky pro rozvoj měst a aglomerací Nedobudovaná síť cyklokoridorů nejvyšší hierarchické úrovně
<b>Rámcový souhrn vybraných potřeb rozvoje s územní dimenzí</b>	Výstavba a modernizace dopravních sítí TEN-T (železnice, silnice, vodní cesty) Napojení sekundárních a terciárních uzlů na páteřní silniční síť Rozvoj dopravní infrastruktury a mobility ve městech a aglomeracích Rozvoj a výstavba páteřní sítě cyklokoridorů
<b>Tematický cíl</b>	TC 7. Podpora udržitelné dopravy a odstraňování překážek v klíčových síťových infrastrukturách TC 4. Podpora přechodu na nízkouhlíkové hospodářství ve všech odvětvích
<b>Operační program</b>	<i>Specifické cíle s územní dimenzí:</i> OP Doprava (1.2, 1.4, 1.5, 2.1) Integrovaný regionální operační program (1.1, 1.2) OP Praha – pól růstu ČR (2.2)

Problémová oblast	<b>ICT infrastruktura</b>
<b>Identifikované problémy</b>	Nedostatečné pokrytí vysokorychlostním internetem především venkovského území Nedostatečná nabídka ICT služeb
<b>Rámcový souhrn vybraných potřeb rozvoje s územní dimenzí</b>	Zajištění dostupnosti vysokorychlostního internetu na venkově (tzv. bílé, případně šedé oblasti ČR) Zvýšení kapacit sítí ve městech a jejich zázemí
<b>Tematický cíl</b>	TC 2. Zlepšení přístupu k informačním a komunikačním technologiím (ICT), jejich využití a kvality
<b>Operační program</b>	<i>Specifické cíle s územní dimenzí:</i> OP Podnikání a inovace pro konkurenceschopnost (4.1)

Problémová oblast	<b>Energetická infrastruktura</b>
<b>Identifikované problémy</b>	Závislost na neobnovitelných zdrojích energie, nízká orientace na využití obnovitelných zdrojů energie Nedostatečná modernost a kapacita přenosové soustavy Vysoký podíl ztrát tepelné energie v tepelných rozvodných zařízeních a nevyužitý potenciál kombinované výroby elektřiny a tepla Nedostatečná modernost a kapacita distribučních soustav
<b>Rámcový souhrn vybraných potřeb rozvoje s územní dimenzí</b>	Potřeby rozvoje bez identifikované územní dimenze
<b>Tematický cíl</b>	TC 4. Podpora přechodu na nízkouhlíkové hospodářství ve všech odvětvích TC 7. Podpora udržitelné dopravy a odstraňování překážek v klíčových síťových infrastrukturách
<b>Operační program</b>	<i>Specifické cíle s územní dimenzí:</i> OP Praha – pól růstu ČR (2.1) OP Podnikání a inovace pro konkurenceschopnost (3.5)



<b>Problémová oblast</b>	<b>Fungující trh práce</b>
<b>Identifikované problémy</b>	Nedostatečná kvalita a kapacita služeb podporujících zaměstnanost Nesoulad kvalifikace pracovní síly s požadavky trhu práce Obtížné sladování soukromého a pracovního života a nerovné postavení žen na trhu práce Nedostatečná spolupráce klíčových aktérů a nízká provázanost různých typů nástrojů při řešení problémů na trhu práce
<b>Rámcový souhrn vybraných potřeb rozvoje s územní dimenzí</b>	Řešení nezaměstnanosti především v krajích s nadprůměrnou mírou nezaměstnanosti Zvýšení zaměstnanosti mladých v regionu Severozápad
<b>Tematický cíl</b>	TC 8. Podpora zaměstnanosti a podpora mobility pracovních sil
<b>Operační program</b>	<i>Specifické cíle s územní dimenzí:</i> OP Zaměstnanost IP 1.1(SC 1), IP 1.5 (SC 1) OP Výzkum, vývoj a vzdělávání 3.5 (IP2) OP Podnikání a inovace pro konkurenceschopnost 2.1 (IP 1)PRV 19. Podpora místního rozvoje LEADER

<b>Problémová oblast</b>	<b>Sociální začleňování, boj s chudobou a systém péče o zdraví</b>
<b>Identifikované problémy</b>	Malá uplatnitelnost a nízká zaměstnanost osob sociálně vyloučených nebo sociálním vyloučením ohrožených na trhu práce Rostoucí počet vyloučených lokalit Malá dostupnost sociálního bydlení Nastavení a dostupnost sociálních služeb neodpovídá potřebám cílových skupin Nedostatečné využívání moderních nástrojů řešení problematiky sociálního vyloučení Nedostatky v kvalitě a dostupnosti zdravotní péče a v prevenci závažných onemocnění
<b>Rámcový souhrn vybraných potřeb rozvoje s územní dimenzí</b>	Řešení problémů v sociálně vyloučených lokalitách, hospodářsky problémových regionech a regionech s vysokým počtem příjemců sociálních transferů
<b>Tematický cíl</b>	TC 9. Podpora sociálního začleňování a boj proti chudobě a diskriminaci
<b>Operační program</b>	<i>Specifické cíle s územní dimenzí:</i> OP Zaměstnanost IP 2.1 (SC 1), IP 2.3 (SC 1) Integrovaný regionální operační program 2.1, 2.3, 2.4 OP Výzkum, vývoj a vzdělávání 3.1 (IP1) PRV 19 Podpora místního rozvoje LEADER

<b>Problémová oblast</b>	<b>Veřejná správa</b>
<b>Identifikované problémy</b>	Vysoká administrativní a regulační zátěž Nízká efektivita a odbornost veřejné správy Nízká transparentnost veřejné správy Nízká efektivita fungování justice Nedokončená elektronizace veřejné správy Nedostatečné zabezpečení informačních systémů veřejné správy Nedostatečná připravenost území pro přizpůsobení se změně klimatu a předcházení a řešení rizik
<b>Rámcový souhrn vybraných potřeb rozvoje s územní dimenzí</b>	Zkvalitnění rozhodování veřejné správy o území (např. uplatnění strategického plánování) a zkvalitnění územní přípravy investic v návaznosti na územně plánovací činnost krajů a obcí (důraz na území s vysokou dynamikou rozvoje)

<b>Tematický cíl</b>	TC 2. Zlepšení přístupu k k informačním a komunikačním technologiím (ICT), jejich využití a kvality TC 5. Podpora přizpůsobení se změně klimatu, předcházení rizikům a řízení rizik TC 11. Posilování institucionální kapacity a účinné veřejné správy
<b>Operační program</b>	<i>Specifické cíle územní dimenzí:</i> - nebyly identifikovány specifické cíle s územní dimenzí

<b>Problémová oblast</b>	<b>Ochrana životního prostředí</b>
<b>Identifikované problémy</b>	Znečištěné ovzduší Jakost vod Nakládání s odpady Energetická náročnost – koncept Smart City Biodiverzita, krajina, ekosystémové služby a geofaktory Kvality půdy Nedostatečné využití potenciálu kulturního a přírodního dědictví
<b>Rámcový souhrn vybraných potřeb rozvoje s územní dimenzí</b>	Zkvalitnění péče o zvláště chráněná území včetně území soustavy NATURA 2000 a ÚSES. Zvýšení kapacity ekosystémů pro zajištění klíčových služeb včetně obnovy retenčních schopností krajiny Stabilizace a sanace následků svahových nestabilit a objektů úložných míst. Odstraňování starých ekologických zátěží Řešení specifických environmentálních problémů v urbanizovaných regionech (kvalita ovzduší a vod, řešení problémů spojených s dopravní zátěží, odpady, zeleň ve městech, veřejné osvětlení aj.) Řešení environmentálních problémů na venkově (lokální vytápění, odpady, skládky, biodiverzita, invazní druhy rostlin, zeleň aj.)
<b>Tematický cíl</b>	TC 4. Podpora přechodu na nízkouhlíkové hospodářství ve všech odvětvích TC 5. Podpora přizpůsobení se změně klimatu, předcházení rizikům a řízení rizik TC 6. Ochrana životního prostředí a podpora účinného využívání zdrojů
<b>Operační program</b>	<i>Specifické cíle s územní dimenzí:</i> OP Životní prostředí (1.1, 1.2, 2.1, 2.2, 3.1, 3.2, 3.3, 3.4, 4.1, 4.2, 4.3, 4.4) Integrovaný regionální operační program 1.3., 3.1 PRV 19. Podpora místního rozvoje LEADER

<b>Problémová oblast</b>	<b>Změna klimatu</b>
<b>Identifikované problémy</b>	Nedostatečná reakce na změnu klimatu
<b>Rámcový souhrn vybraných potřeb rozvoje s územní dimenzí</b>	Realizace specifických přírodě blízkých a technických opatření vedoucích k adaptaci na klimatickou změnu v krajině (povodně, sucha, horka aj.) včetně rozvoje varovného systému ochrany včetně ochrany před povodněmi, především v záplavových územích. Analýza, prevence, řešení a řízení rizik a dopadů přírodních katastrof a živelních pohrom souvisejících především se změnou klimatu.
<b>Tematický cíl</b>	TC 5. Podpora přizpůsobení se změně klimatu, předcházení rizikům a řízení rizik TC 6. Ochrana životního prostředí a podpora účinného využívání zdrojů
<b>Operační program</b>	<i>Specifické cíle s územní dimenzí:</i> OP Životní prostředí (1.3, 1.4) Integrovaný regionální operační program 1.3.

<b>Problémová oblast</b>	<b>Moderní a kvalitní vzdělávací systém</b>
<b>Identifikované problémy</b>	Nedostatečná úroveň kvality počátečního vzdělávání Nedostatečná dostupnost a kvalita předškolního vzdělávání Nerovný přístup a nízká schopnost rozvíjet individuální potenciál žáků a studentů Nesoulad vzdělávání s požadavky trhu práce Kvalita vysokoškolského vzdělávání a využití jeho potenciálu pro konkurenceschopnost Neuspokojivá kvalifikační struktura v oblasti zemědělství
<b>Rámcový souhrn vybraných potřeb rozvoje s územní dimenzí</b>	Zajištění dostatečných kapacit předškolního a základního školství v regionech Rozvoj inkluzivního vzdělávání s důrazem na území se sociálně vyloučenými lokalitami Rozvoje kvality, otevřenosti, vybavení a dostupnosti předškolního a základního vzdělávání v místě na základě zjištěných priorit, potřeb, naléhavosti a dat z území (akční plány rozvoje vzdělávání na místní úrovni) Posílení kvality a vybavenosti vzdělávání v relevanci k národnímu a regionálnímu trhu práce a RIS3 na základě zjištěných priorit, potřeb, naléhavosti a dat na území kraje (akční plány rozvoje vzdělávání na úrovni krajů)
<b>Tematický cíl</b>	TC 10 Investice do vzdělávání, dovedností a celoživotního učení TC 9 Podpora sociálního začleňování a boj proti chudobě a diskriminaci
<b>Operační program</b>	<i>Specifické cíle s územní dimenzí:</i> OP Výzkum, vývoj a vzdělávání (3.1 (IP1), 3.1 (IP2), 3.2 (IP2), 3.5(IP2)) Integrovaný regionální operační program (2.4) PRV 19 Podpora místního rozvoje LEADER

<b>Problémová oblast</b>	<b>Efektivní výzkumný a inovační systém</b>
<b>Identifikované problémy</b>	Nedostatečná kvalita a mezinárodní otevřenost výzkumu Slabá orientace výzkumu na přínosy pro společnost Nízká míra uplatnění výsledků VaV v inovacích Nedostatek kvalitních lidských zdrojů pro VaV Nedostatečná kvalita řízení výzkumu na národní a institucionální úrovni Nedostatečné využívání výsledků VaV v oblast zemědělství
<b>Rámcový souhrn vybraných potřeb rozvoje s územní dimenzí</b>	Výstavba a modernizace výzkumných kapacit v Praze Implementace Strategie inteligentní specializace (RIS3) na regionální úrovni Zvyšování intenzity spolupráce ve VaV v rozvojových územích
<b>Tematický cíl</b>	TC 1 Posílení výzkumu, technologického rozvoje a inovací
<b>Operační program</b>	<i>Specifické cíle s územní dimenzí:</i> OP Výzkum, vývoj a vzdělávání (1.2, 2.5) OP Podnikání a inovace pro konkurenceschopnost (1.1, 1.2)

<b>Problémová oblast</b>	<b>Konkurenceschopné podniky</b>
<b>Identifikované problémy</b>	Slabý endogenní (domácí) podnikatelský sektor Podnikatelská kultura, intenzita podnikání a podnikatelské aspirace Prostředí pro podnikání Vysoká energetická a surovinová náročnost hospodářství a rostoucí ceny energií Konkurenceschopnost zemědělských, potravinářských a lesnických podniků Konkurenceschopnost podniků akvakultury

<b>Rámcový souhrn vybraných potřeb rozvoje s územní dimenzí</b>	Zvyšování inovační výkonnosti firem především v rozvojových územích Zvyšování podnikatelské aktivity především v hospodářsky problémových regionech a regionech s nadprůměrnou nezaměstnaností Implementace Strategie inteligentní specializace (RIS3) na regionální úrovni
<b>Tematický cíl</b>	TC 1 Posílení výzkumu, technologického rozvoje a inovací TC 3 Zvýšení konkurenceschopnosti malých a středních podniků, odvětví zemědělství (v případě EZFRV) a odvětví rybnářství a akvakultury (v případě ENRF) TC 4 Podpora přechodu na nízkouhlíkové hospodářství ve všech odvětvích
<b>Operační program</b>	<i>Specifické cíle s územní dimenzí:</i> OP Podnikání a inovace pro konkurenceschopnost (1.1, 1.2, 2.1, 2.2, 2.3, 2.4, 3.5)

## 2.2 Tematické vymezení územní dimenze

Na základě provedených analýz byly identifikovány určité typy (kategorie) území či funkčních celků, v nichž je účelné řešit daný problém větší intenzitou podpory či cíleně soustředit podporu z ESI fondů z důvodů efektivnějšího vyřešení problému či posílení jeho potenciálu. Jedná se o následující typy:

- území, v nichž se koncentrují sociální problémy: *územní dimenze pro řešení sociálního začleňování - sociálně vyloučené lokality*  
vazba na „vybrané potřeby rozvoje s územní dimenzí“ v kap. 2.1:
  - *Řešení problémů v sociálně vyloučených lokalitách, hospodářsky problémových regionech a regionech s vysokým počtem příjemců sociálních transferů*
- území, v nichž je potřebné se soustředit na posílení trhu práce a podnikatelského sektoru: *územní dimenze pro řešení problémů v oblasti trhu práce a podnikání* (území s vysokou nezaměstnaností, hospodářsky problémová území)  
vazba na „vybrané potřeby rozvoje s územní dimenzí“ v kap. 2.1:
  - *Řešení nezaměstnanosti především v krajích s nadprůměrnou mírou nezaměstnanosti*
  - *Zvýšení zaměstnanosti mladých v regionu Severozápad*
  - *Zvyšování podnikatelské aktivity především v hospodářsky problémových regionech a regionech s nadprůměrnou nezaměstnaností*
- lokalizace v území s cílem efektivní podpory rozvoje oblasti vzdělávání a sociální oblasti na základě identifikovaných potřeb řešených ve funkčních regionech: *územní dimenze v oblasti sociální a vzdělávací sféry* (účelově vymezené funkční regiony řešící dané téma v oblasti sociální a vzdělávací sféry)  
vazba na „vybrané potřeby rozvoje s územní dimenzí“ v kap. 2.1:
  - *Zajištění dostatečných kapacit předškolního a základního školství v regionech*
  - *Rozvoj inkluzivního vzdělávání s důrazem na území se sociálně vyloučenými lokalitami*
  - *Rozvoj kvality, otevřenosti, vybavení a dostupnosti předškolního a základního vzdělávání v místě na základě zjištěných priorit, potřeb, naléhavosti a dat z území (akční plány rozvoje vzdělávání na místní úrovni)*
  - *Posílení kvality a vybavenosti vzdělávání v relevanci k národnímu a regionálnímu trhu práce a regionálním RIS3 na základě zjištěných priorit, potřeb, naléhavosti a dat na území kraje (akční plány rozvoje vzdělávání na úrovni krajů)*

- území s potřebou koncepčního řešení dopravní dostupnosti: *územní dimenze řešící dopravní dostupnost (dopravní linie a koridory)*
  - vazba na „vybrané potřeby rozvoje s územní dimenzí“ v kap. 2.1:
    - *Výstavba a modernizace dopravních sítí TEN-T (železnice, silnice, vodní cesty)*
    - *Napojení sekundárních a terciárních uzlů na páteřní síť*
    - *Rozvoj dopravní infrastruktury a mobility ve městech a aglomeracích*
    - *Rozvoj a výstavba páteřní sítě cyklokoridorů*
  
- území se specifickými potřebami v oblasti životního prostředí: *územní dimenze zaměřená na oblast životní prostředí (specifická území v rámci životního prostředí)*
  - vazba na „vybrané potřeby rozvoje s územní dimenzí“ v kap. 2.1:
    - *Zkvalitnění péče o zvláště chráněná území včetně území soustavy NATURA 2000 a ÚSES*
    - *Zvýšení kapacity ekosystémů pro zajištění klíčových služeb včetně obnovy retenčních schopností krajiny*
    - *Stabilizace a sanace následků svahových nestabilit a objektů úložných míst*
    - *Odstraňování starých ekologických zátěží*
    - *Realizace specifických přírodních blízkých a technických opatření vedoucích k adaptaci na klimatickou změnu v krajině včetně rozvoje varovného systému ochrany před povodněmi, především v záplavových územích*
    - *Analýza, prevence, řešení a řízení rizik a dopadů přírodních katastrof a živelních pohrom souvisejících především se změnou klimatu*
    - *Zlepšení kvality ovzduší*
  
- *urbánní území: územní dimenze pro rozvoj měst a jejich zázemí*
  - *řešení témat napříč vybranými problémy s územní dimenzí urbánního prostoru (viz dále kap. 2.3.1)*
  
- *venkovský prostor: územní dimenze pro rozvoj venkova*
  - *řešení témat napříč vybranými problémy s územní dimenzí rurálního prostoru (viz dále kap. 2.3.1)*
  
- *specifická území mimo výše uvedené (dostupnosti internetu,...)*
  - vazba na „vybrané potřeby rozvoje s územní dimenzí“ v kap. 2.1:
    - *Zajištění dostupnosti vysokorychlostního internetu na venkově (tzv. bílé, případně šedé oblasti ČR)*
    - *Území s významnými hodnotami přírodního a kulturního dědictví (území definována v rámci IROP)*

**PŘEHLED TYPŮ ÚZEMÍ**

<b>Územní dimenze</b>	<b>Typ území</b>
Územní dimenze pro řešení sociálního začleňování	<b>Sociálně vyloučené lokality</b>
Územní dimenze pro řešení problémů v oblasti trhu práce a podnikání	<b>Hospodářsky problémové regiony a území s vysokou mírou nezaměstnanosti</b>
Územní dimenze v oblasti sociální a vzdělávací sféry	<b>Účelově vymezené funkční regiony řešící dané téma v oblasti sociální a vzdělávací sféry</b>
Územní dimenze řešící dopravní dostupnost	<b>Dopravní linie a koridory</b>
Územní dimenze zaměřená na oblast životního prostředí	<b>Specifická území v rámci životního prostředí</b>
Územní dimenze pro rozvoj měst a jejich zázemí	<b>Rozvojová a urbánní území</b>
Územní dimenze pro rozvoj venkova	<b>Území pokryté MAS</b>
Jinak vymezená územní dimenze	<b>Ostatní specifická území</b>

## KRITÉRIA VYMEZENÍ TYPŮ ÚZEMÍ:

Metoda vymezení území je závislá na řešeném tématu. Některé typy území mají svou argumentaci v sektorových odborných koncepcích, některé typy území musí splnit určitá již známá kritéria, pro jiné se předpokládá zpracování tematických strategií či záměrů rozvoje dané oblasti. Níže je uvedeno shrnutí dosud známých kritérií (podmínek), pro definování území s cílenou podporou. Některá kritéria budou upřesněna nejpozději do doby schválení programového dokumentu, ve specifických případech do doby vyhlášení prvních výzev.

### Územní dimenze pro řešení sociálního začleňování – sociálně vyloučené lokality

- sociálně vyloučené lokality dle kritérií Analýzy sociálně vyloučených lokalit (vysoká nezaměstnanost, nízká kvalita bydlení, nízký stupeň vzdělání a žádná či malá kvalifikace, zvýšený výskyt rizikových jevů, nedostatečné sociální kompetence, zhoršený zdravotní stav obyvatel. Předpokládá se řešení v rámci širšího funkčního území, např. území správních obvodů ORP (tj. území SO ORP, kde jsou sociálně vyloučené lokality)

*téma řešeno v rámci funkčních regionů skladebných z obcí, v území dle administrativního členění správního obvodu ORP*

### Územní dimenze pro řešení problémů v oblasti trhu práce a podnikání

- území s vysokou nezaměstnaností (dle metodiky MPO "Způsob vymezení tzv. regionů s vyšší mírou nezaměstnanosti"), ŘO OP PIK předpokládá využití metodiky MPO
- území s vysokou nezaměstnaností vymezené dle metodiky MPSV (Pravidla rozdělování finančních prostředků na aktivní politiku zaměstnanosti (MPSV), ŘO OP Zaměstnanost využívá metodiky MPSV
- hospodářsky problémové regiony (dle usnesení vlády o vymezení regionů se soustředěnou podporou státu vycházející z ukazatelů uvedených v SRR ČR (HDP, míra nezaměstnanosti, zadluženost ORP na 1 obyvatele, dávky v hmotné nouzi, saldo migrace na 1000 obyvatel)
- regiony NUTS II, ve kterých míra nezaměstnanosti osob ve věku 15-24 let přesáhla v roce 2012 hodnotu 25 % (Program Záruky pro mladé České republiky)
- území s potřebou systémového řešení restrukturalizace tradičních průmyslových regionů: územní dimenze zaměřená na strukturálně postižené regiony Ústeckého a Moravskoslezského kraje v souladu s usnesením Vlády ČR č. 732 ze dne 25. 9. 2013 a č. 952 ze dne 11. 12. 2013

*téma řešeno v rámci administrativního členění NUTS II, kraj, správního obvodu ORP*

### Územní dimenze v oblasti sociální a vzdělávací sféry

- koncentrace do účelově vymezených funkčních regionů - podpora bude zacílena dle definovaných priorit, potřeb, naléhavosti a dat účelově vymezeného území
- na místní úrovni pro rozvoj kvality, otevřenosti a dostupnosti předškolního a základního vzdělávání, s ohledem na sociálně vyloučené lokality na daném území
- na území kraje pro posílení relevance vzdělávání k trhu práce a RIS3 krajů, zahrnující nejen střední školy na území kraje
- Předpokladem je vždy, příprava, realizace a vyhodnocení akčních plánů rozvoje vzdělávání na bázi partnerství regionálních aktérů v daném tématu

*téma řešeno v rámci funkčních regionů skladebných z obcí, v rámci SO ORP a v rámci krajů*

### Územní dimenze řešící dopravní dostupnost

- silnice II. nebo III. třídy, které splní stanovená kritéria uvedená v následující kapitole (pro podporu z IROP musí být vždy splněno kritérium 1 a zároveň kritérium 2 nebo 3)
- silnice zahrnuté do sítě TEN-T (Dopravní sektorové strategie ČR 2014-2020)
- vodní cesty v ČR zahrnuté do sítě TEN-T

- cyklotrasy/cyklostezky, které jsou součástí páteřní sítě dálkových cyklotras v ČR (zdroj: Centrum dopravního výzkumu), Národní strategie rozvoje cyklistické dopravy České republiky pro léta 2013–2020
- Rozvoj dopravní infrastruktury a mobility ve městech a aglomeracích  
*téma řešeno v území uvedených výše*

#### Územní dimenze zaměřená na oblast životního prostředí

- území s legislativní ochranou přírody (Územní systém ekologické stability, Zvláště chráněná území, Natura 2000)
- záplavová území (Povodňový plán České republiky, povodňové plány správních obvodů krajů, povodňové plány správních obvodů obcí s rozšířenou působností, povodňové plány obcí)
- části chráněných území z Registru dle Směrnice 2000/60/ES o vodní politice s cílem zlepšit stav vodních útvarů podzemních vod (Režimová databáze podzemních vod - Vrty ČHMÚ)
- lokality vedené v Systému evidence kontaminovaných míst
- území s významnějším výskytem vybraných environmentálních ohrožení dle SRR 2014 - 2020
- území s identifikovanými kumulovanými jevy a riziky související s klimatickými, antropogenními a technologickými vlivy
- území s programy zlepšování kvality ovzduší identifikovaná jako prioritní  
*téma řešeno v území uvedených výše*

#### Územní dimenze pro rozvoj měst a jejich zázemí

- rozvojová území dle typologie SRR 2014-2020
- urbánní území, v němž bude zpravidla uplatněn integrovaný nástroj ITI nebo IPRÚ (*pozn. území specifikováno v Metodickém pokynu pro využití integrované nástrojů v programovém období 2014-2020*)  
*téma řešeno v území skladebných z obcí*

#### Územní dimenze pro rozvoj venkova

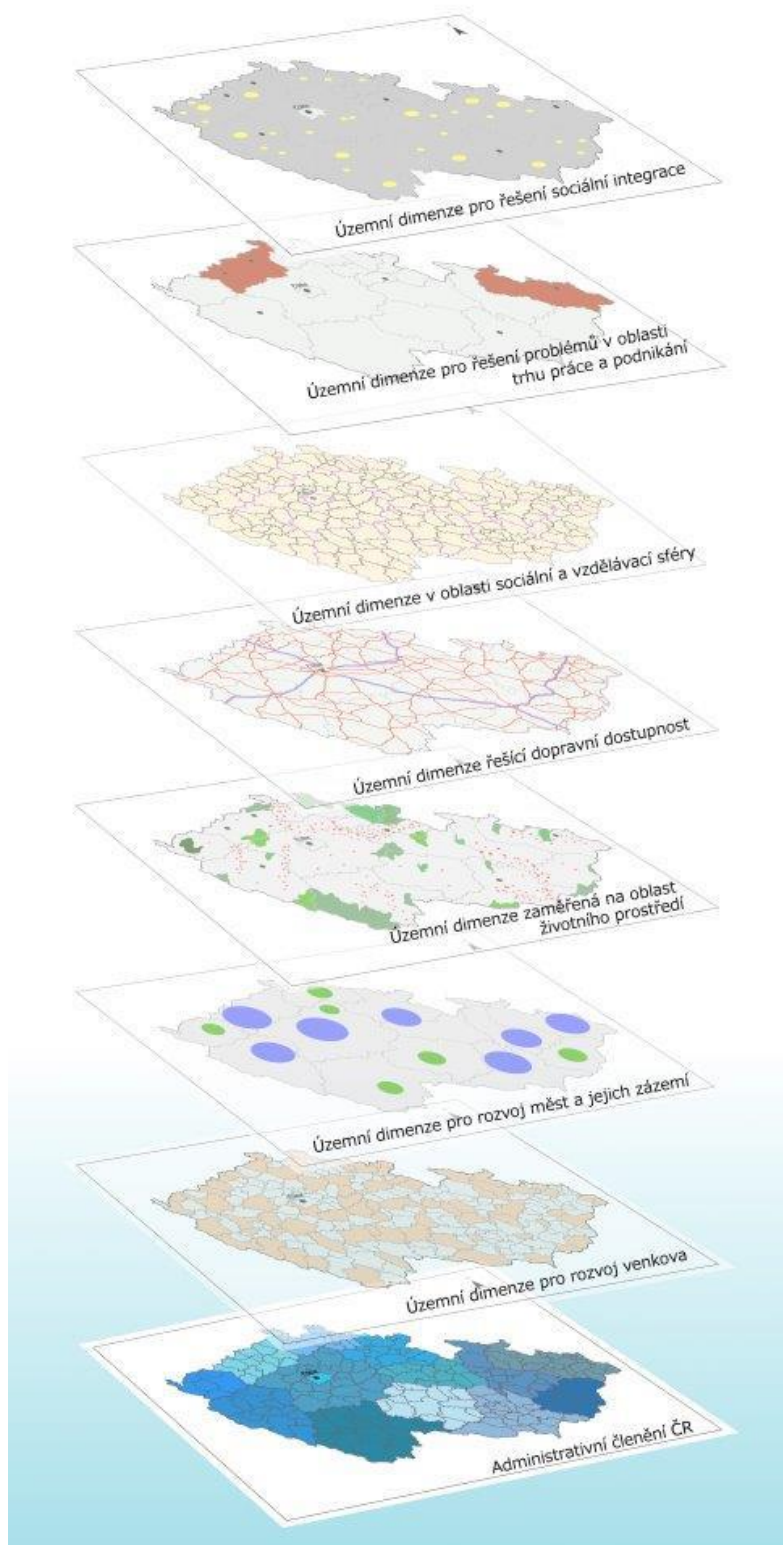
- území pokryté místními akčními skupinami, v němž bude uplatněn nástroj CLLD  
*téma řešeno v území skladebných z obcí*

#### Jinak vymezená územní dimenze

- bílá místa pokrytí území vysokorychlostním internetem (bez provozovatele), případně šedá místa (v území operuje 1 provozovatel) Český telekomunikační úřad – Studie mapování infrastruktury pro poskytování vysokorychlostního přístupu k internetu v ČR
- území s významnými hodnotami přírodního a kulturního dědictví (území definována v rámci IROP)  
*téma řešeno v území skladebných ze základních sídelních jednotek*



SCHEMATICKÉ ZNÁZORNĚNÍ TYPŮ ÚZEMÍ (pouze pro ilustraci)



## 2.3 Územní dimenze v operačních programech

### 2.3.1 Typy územní dimenze a oblasti problémů operačních programů

Níže je uveden souhrnný přehled oblastí problémů a potřeb dle identifikovaného typu územní dimenze (korespondující se specifickými typy území) a specifických cílů programů ESI fondů, tzn. že tyto specifické cíle jsou pro dané území relevantní, a proto je v nich vhodné využít silnou intenzitu podpory.

<b>Územní dimenze pro řešení sociálního začleňování – sociálně vyloučené lokality</b>	<p>IROP 2.1 Zvýšení kvality a dostupnosti služeb vedoucí k sociální inkluzi</p> <p>IROP 2.4 Zvýšení kvality a dostupnost infrastruktury pro vzdělávání a celoživotní učení</p> <p>OPZ IP 2.1 (SC 1) Zvýšit uplatnitelnost osob ohrožených sociálním vyloučením nebo sociálně vyloučených ve společnosti a na trhu práce</p> <p>OP VVV 3.1 (IP1) Vzdělávání k sociální integraci dětí a žáků se SVP</p>
<b>Územní dimenze pro řešení problémů v oblasti trhu práce a podnikání</b>	<p>OPZ IP 1.1 (SC 1) Zvýšit míru zaměstnanosti podpořených osob</p> <p>OPZ IP 1.5 (SC 1) Snížit míru nezaměstnanosti podpořených mladých osob (15-24 let) v regionu NUTS II Severozápad</p> <p>OP PIK 2.1 (IP1) Zvýšit počet nových podnikatelských záměrů začínajících a rozvojových podniků</p>
<b>Územní dimenze v oblasti sociální a vzdělávací sféry</b>	<p>IROP 2.1 Zvýšení kvality a dostupnosti služeb vedoucí k sociální inkluzi</p> <p>IROP 2.4 Zvýšení kvality a dostupnost infrastruktury pro vzdělávání a celoživotní učení</p> <p>OP VVV 3.1 (IP2) Zvýšení kvality předškolního vzdělávání včetně usnadnění přechodu dětí na ZŠ</p> <p>OP VVV 3.2 (IP2) Zlepšení kvality vzdělávání a výsledků žáků v klíčových kompetencích</p> <p>OP VVV 3.5 (IP2) Zvyšování kvality vzdělávání a odborné přípravy včetně posílení jeho relevance pro trh práce</p>
<b>Územní dimenze řešící dopravní dostupnost</b>	<p>IROP 1.1. Zvýšení regionální mobility prostřednictvím modernizace a rozvoj sítí regionální silniční infrastruktury navazující na síť TEN-T</p> <p>IROP 1.2 Zvýšení podílu udržitelných forem dopravy</p> <p>OPD 1.2 Zlepšení infrastruktury pro vyšší konkurenceschopnost a větší využití vnitrozemské vodní dopravy v hlavní síti TEN-T</p> <p>OPD 2.1 Zlepšení propojení center a regionů a zvýšení bezpečnosti a efektivnosti silniční dopravy prostřednictvím výstavby, obnovy a modernizace dálnic a silnic sítě TEN-T včetně rozvoje systémů ITS</p>
<b>Územní dimenze zaměřená na oblast životní prostředí</b>	<p>OPŽP 1.2 Snížit vnos znečišťujících látek z průmyslu a zemědělství do povrchových a podzemních vod</p> <p>OPŽP 1.3 Zajistit povodňovou ochranu v intravilánu a ve volné krajině</p> <p>OPŽP 1.4 Podpořit preventivní protipovodňová opatření</p> <p>OPŽP 2.1 Snížit emise z lokálního vytápění domácností podílející se na expozici obyvatelstva nadlimitním koncentracím znečišťujících látek</p> <p>OPŽP 2.2 Snížit emise stacionárních zdrojů podílejících se na expozici obyvatelstva nadlimitním koncentracím znečišťujících látek.</p> <p>OPŽP 3.3 Odstranit nepovolené skládky a rekultivovat staré skládky</p> <p>OPŽP 3.4 Odstranit a inventarizovat ekologické zátěže</p> <p>OPŽP 4.1 Posílit biodiverzitu na majetku ČR, ve správě rezortních organizací MŽP</p> <p>OPŽP 4.2 Posílit biodiverzitu</p>

**Územní dimenze pro  
rozvoj měst a jejich  
zázemí**

- OPŽP 4.3 Posílit přirozené funkce krajiny  
IROP 1.3 Zvýšení připravenosti k řešení a řízení rizik a katastrof
- OPD 1.4 Vytvoření podmínek pro zvýšení využívání veřejné hromadné dopravy ve městech v elektrické trakci  
OPD 1.5 Zlepšení řízení dopravního provozu a zvyšování bezpečnosti dopravního provozu ve městech
- OP PPR 1.1 Posílení spolupráce při výzkumných a inovačních aktivitách a zlepšování podmínek pro podnikání založené na inovacích  
OP PPR 1.2 Snazší vznik a rozvoj znalostně intenzivních firem  
OP PPR 2.1 Energetické úspory v městských objektech dosažené také s využitím vhodných obnovitelných zdrojů energie, energeticky efektivních zařízení a inteligentních systémů řízení  
OP PPR 2.2 Zvyšování atraktivity užívání městské veřejné dopravy  
OP PPR 3.1 Posílení sociální infrastruktury pro integraci komunitní služby a prevenci  
OP PPR 3.2 Posílení infrastruktury pro sociální podnikání  
OP PPR 3.3 Posílení aktivit pro integraci, komunitní služby a prevenci  
OP PPR 3.4 Rozvoj sociálních podniků místních komunit  
OP PPR 4.1 Dosažení dostatečné kapacity a zkvalitnění předškolního, základního a středního vzdělávání  
OP PPR 4.2 Zrovnoprávnění přístupu ke vzdělání
- OP VVV 1.1 (IP1) Posílit excelenci ve výzkumu  
OP VVV 1.2 (IP1) Zvýšit přínosy výzkumu pro společnost  
OP VVV 2.1 (IP1) Zvýšení kvality vzdělávání na vysokých školách a jeho relevance pro potřeby trhu práce a společnosti  
OP VVV 2.2 (IP1) Zvýšení účasti studentů se specifickými potřebami a ze socio-ekonomicky znevýhodněných skupin na vysokoškolské vzdělávání, snížení studijní neúspěšnosti  
OP VVV 2.3 (IP1) Zkvalitnit podmínky pro celoživotní vzdělávání na vysokých školách  
OP VVV 2.4 (IP1) Nastavení a rozvoj systému hodnocení a zabezpečení kvality a strategického řízení vysokých škol  
OP VVV 2.5 (IP1) Zlepšit podmínky pro výuku spojenou s výzkumem a pro rozvoj lidských zdrojů v oblasti výzkumu a vývoje
- OP VVV 2.1 (IP2) Zkvalitnění vzdělávací infrastruktury na vysokých školách za účelem zajištění vysoké kvality výuky, zlepšení přístupu znevýhodněných skupin a zvýšení otevřenosti vysokých škol
- OP PIK 1.1 (IP1) Zvýšit inovační výkonnost podniků  
OP PIK 1.2 (IP1) Zvýšit intenzitu a účinnost spolupráce ve výzkumu, vývoji a inovacích  
OP PIK 2.1 (IP1) Zvýšit počet nových podnikatelských záměrů začínajících a rozvojových podniků  
OP PIK 4.2 (IP1) Zvýšit úroveň nejmodernějších a pokročilých ICT a poskytování sofistikovaných sdílených služeb v podnikání  
OP PIK 2.2 (IP 2) Zvýšit internacionalizaci malých a středních podniků
- OP PIK 2.3 (IP3) Zvýšit využitelnost infrastruktury pro podnikání  
OP PIK 2.4 (IP3) Zkvalitnit infrastrukturu pro rozvoj lidských zdrojů v podnikatelském sektoru s důrazem na technické odborné vzdělávání

	<p>OP PIK 3.5 (IP5) Zvýšit využití a zavádění kombinované výroby elektřiny a tepla a modernizovat soustavy zásobování teplem</p> <p>IROP 1.1 Zvýšení regionální mobility prostřednictvím modernizace a rozvoj sítí regionální silniční infrastruktury navazující na síť TEN-T</p> <p>IROP 1.2 Zvýšení podílu udržitelných forem dopravy</p> <p>IROP 2.1 Zvýšení kvality a dostupnosti služeb vedoucí k sociální inkluzi</p> <p>IROP 2.3 Rozvoj infrastruktury pro poskytování zdravotnických služeb a péče o zdraví</p> <p>IROP 2.4 Zvýšení kvality a dostupnost infrastruktury pro vzdělávání a celoživotní učení</p> <p>IROP 3.1 Zefektivnění prezentace, posílení ochrany a rozvoje kulturního a přírodního dědictví</p> <p>OPŽP 1.1 Snížit množství vypouštěného znečištění do povrchových i podzemních vod z komunálních zdrojů a zajištění dodávky pitné vody v odpovídající jakosti a množství</p> <p>OPŽP 1.2 Snížit vnos znečišťujících látek z průmyslu a zemědělství do povrchových a podzemních vod</p> <p>OPŽP 1.3 Zajistit povodňovou ochranu v intravilánu</p> <p>OPŽP 1.4 Podpořit preventivní protipovodňová opatření</p> <p>OPŽP 2.1 Snížit emise z lokálního vytápění domácností podílející se na expozici obyvatelstva nadlimitním koncentracím znečišťujících látek</p> <p>OPŽP 2.2 Snížit emise stacionárních zdrojů podílejících se na expozici obyvatelstva nadlimitním koncentracím znečišťujících látek</p> <p>OPŽP 3.1 Předcházet vzniku odpadů a snížit vliv nebezpečných vlastností odpadů</p> <p>OPŽP 3.2 Zvýšit podíl materiálového a energetického využití odpadů</p> <p>OPŽP 4.4 Zlepšit kvalitu prostředí v sídlech</p> <p>OPZ IP 1.1 (SC 1) Zvýšit míru zaměstnanosti podpořených osob</p> <p>OPZ IP 2.1 (SC 1) Zvýšit uplatnitelnost osob ohrožených sociálním vyloučením nebo sociálně vyloučených ve společnosti a na trhu práce</p>
<b>Územní dimenze pro rozvoj venkova</b>	<p>IROP 4.1 Posílení komunitně vedeného místního rozvoje za účelem zvýšení kvality života ve venkovských oblastech a aktivizace místního potenciálu (podpořeny SC IROP 1.2, 2.1, 2.2, 2.3, 2.4, 3.1)</p> <p>OPZ IP 2.3 (SC 1) Zvýšit zapojení lokálních aktérů do řešení problémů nezaměstnanosti a sociálního začleňování ve venkovských oblastech</p> <p>OP ŽP 4.2 Posílit biodiverzitu</p> <p>PRV 19. Podpora místního rozvoje LEADER</p>
<b>Jinak vymezená územní dimenze</b>	<p>OP PIK 4.1 (IP1) Zvětšit pokrytí vysokorychlostním přístupem k internetu</p> <p>IROP 3.1 Zefektivnění prezentace, posílení ochrany a rozvoje kulturního a přírodního dědictví</p>

## Přehled specifických cílů programů ESI fondů ve vazbě na územní dimenzi

Níže je uveden přehled všech specifických cílů (případně investičních priorit) relevantních operačních programů v následujícím členění:

### Typ územní dimenze

*U každého specifického cíle je uvedeno, zda je identifikovaný územní průmět v kontextu kapitoly 2.2. Zároveň je uvedeno, o jaký typ se jedná. (Upozornění: Identifikovaný územní průmět neznamená automaticky, že veškeré aktivity v daném specifickém cíli budou výhradně zacíleny do daného typu území.)*

*Je uvedeno, zda specifický cíl umožňuje využití integrovaného nástroje v urbánním území.*

### Aktivity

*Je uvedeno, zda se územní zacílení týká všech aktivit nebo jen vybraných.*

### Územní rozsah zacílení intervencí

*Je uveden rozsah územního zacílení, tj. zda specifický cíl řeší:*

- celé území ČR bez územní koncentrace, tj. bez specifického územního zacílení (specifický cíl nemá identifikovanou územní dimenzi v pojetí dokumentu) nebo
- území ČR s výraznou koncentrací do vybraných typů území na základě specifických priorit a potřeb jednotlivých území nebo
- výlučné zacílení pouze na daný typ území

### Kritéria vymezení

*Jsou uvedena kritéria pro vymezení daného územního zacílení.*

### Podklad pro vymezení

*Je uvedeno, jaké podklady (dokument, registr, ...) definují typy územní dimenze.*

### Soulad / poznámka

*Je uvedeno, jaké další podmínky musí být splněny pro územní dimenzi (např. soulad se strategií).*

## 2.3.2 Integrovaný regionální operační program

## Přehled specifických cílů IROP dle identifikace územní dimenze

Specifický cíl	Územní dimenze ANO <sup>x</sup> /NE	Typ územní dimenze
1.1 Zvýšení regionální mobility prostřednictvím modernizace a rozvoje sítí regionální silniční infrastruktury navazující na síť TEN-T	ANO	<ul style="list-style-type: none"> <li>• Územní dimenze řešící dopravní dostupnost (silnice II. a III. tříd)</li> <li>• Územní dimenze pro rozvoj měst a jejich zázemí řešena integrovanými nástroji)</li> <li>•</li> </ul>
1.2 Zvýšení podílu udržitelných forem dopravy	ANO	<ul style="list-style-type: none"> <li>• Územní dimenze řešící dopravní dostupnost (cyklokoridory)</li> <li>• Územní dimenze pro rozvoj měst a jejich zázemí řešena integrovanými nástroji)</li> <li>• Územní dimenze pro rozvoj venkova</li> </ul>
1.3 Zvýšení připravenosti k řešení a řízení rizik a katastrof	ANO	<ul style="list-style-type: none"> <li>• Územní dimenze zaměřená na oblast životního prostředí území (s identifikovanými kumulovanými jevy a riziky související s klimatickými, antropogenními a technologickými vlivy)</li> </ul>
2.1 Zvýšení kvality a dostupnosti služeb vedoucí k sociální inkluzi	ANO	<ul style="list-style-type: none"> <li>• Územní dimenze pro řešení sociálního začleňování – sociálně vyloučené lokality</li> <li>• Územní dimenze v oblasti sociální a vzdělávací sféry</li> <li>• Územní dimenze pro rozvoj měst a jejich zázemí řešena integrovanými nástroji)</li> <li>• Územní dimenze pro rozvoj venkova</li> </ul>
2.2 Vznik nových a rozvoj existujících podnikatelských aktivit v oblasti sociálního podnikání	ANO	<ul style="list-style-type: none"> <li>• Územní dimenze pro rozvoj venkova</li> </ul>
2.3 Rozvoj infrastruktury pro poskytování zdravotnických služeb a péče o zdraví	ANO	<ul style="list-style-type: none"> <li>• Územní dimenze pro rozvoj měst a jejich zázemí řešena integrovanými nástroji)</li> <li>• Územní dimenze pro rozvoj venkova</li> </ul>
2.4 Zvýšení kvality a dostupnosti infrastruktury pro vzdělávání a celoživotní učení	ANO	<ul style="list-style-type: none"> <li>• Územní dimenze v oblasti sociální a vzdělávací sféry</li> <li>• Územní dimenze pro řešení sociálního začleňování – sociálně vyloučené lokality</li> </ul>

		<ul style="list-style-type: none"> <li>• Územní dimenze pro rozvoj měst a jejich zázemí řešena integrovanými nástroji)</li> <li>• Územní dimenze pro rozvoj venkova</li> </ul>
2.5 Snížení energetické náročnosti v sektoru bydlení	NE	
3.1 Zefektivnění prezentace, posílení ochrany a rozvoje kulturního a přírodního dědictví	ANO	<ul style="list-style-type: none"> <li>• Územní dimenze pro rozvoj měst a jejich zázemí řešena integrovanými nástroji)</li> <li>• Územní dimenze pro rozvoj venkova</li> <li>• Jinak vymezená územní dimenze - území s významnými hodnotami přírodního a kulturního dědictví</li> </ul>
3.2 Zvyšování efektivity a transparentnosti veřejné správy prostřednictvím rozvoje využití a kvality systémů ICT	NE	
3.3 Podpora pořizování a uplatňování dokumentů územního rozvoje	NE	
4.1 Posílení komunitně vedeného místního rozvoje za účelem zvýšení kvality života ve venkovských oblastech a aktivizace místního potenciálu	ANO	<ul style="list-style-type: none"> <li>• Územní dimenze pro rozvoj venkova</li> </ul>

<sup>x</sup> **ANO** označuje, že daný specifický cíl má identifikovanou územní dimenzi, tj., je zacílen na území ČR s výraznou koncentrací do vybraných typů území na základě specifických priorit a potřeb jednotlivých území nebo řeší výlučně pouze daný typ území

### Specifické cíle jsou členěny v schématu:

Specifický cíl X.Y	Název specifického cíle
<b>Typ územní dimenze</b>	U specifického cíle je uvedeno, zda je identifikovaný územní průmět v kontextu kapitoly 2.2. Zároveň je uvedeno, o jaký typ se jedná. (Upozornění: Identifikovaný územní průmět automaticky neznámá, že veškeré aktivity v daném specifickém cíli budou výhradně zacíleny do daného typu území.) Je uvedeno, zda specifický cíl umožňuje využití integrovaného nástroje v urbánním území
<b>Aktivity</b>	Je uvedeno, zda se územní zacílení týká všech aktivit nebo jen vybraných
<b>Územního zacílení</b>	Je uveden rozsah územního zacílení, tj. zda specifický cíl řeší : <ul style="list-style-type: none"> <li>• celé území ČR bez územní koncentrace, tj. bez specifického územního zacílení – (specifický cíl nemá územní dimenzi) nebo</li> <li>• území ČR s výraznou koncentrací do vybraných typů území na základě specifických priorit a potřeb jednotlivých území nebo</li> <li>• výlučné zacílení pouze na daný typ území</li> </ul>
<b>Kritéria vymezení</b>	Jsou uvedena kritéria pro vymezení daného územního zacílení
<b>Podklad pro vymezení</b>	Je uvedeno, jaké podklady (dokument, registr, ...) definují typy územní dimenze
<b>Soulad / poznámka</b>	Je uvedeno, jaké další podmínky musí být splněny pro územní dimenzi (např. soulad se strategií)

## Přehled specifických cílů IROP dle územního zacílení

<b>Specifický cíl 1.1</b>	<b>Zvýšení regionální mobility prostřednictvím modernizace a rozvoj sítě regionální silniční infrastruktury navazující na síť TEN-T</b>
<b>Typ územní dimenze</b>	1) Územní dimenze řešící dopravní dostupnost 2) Územní dimenze pro rozvoj měst a jejich zázemí řešena integrovanými nástroji
<b>Aktivity</b>	Všechny aktivity
<b>Územního zacílení</b>	Výlučné zacílení dle níže uvedených kritérií
<b>Kritéria vymezení</b>	Silnice II. nebo III. třídy, která splní požadovaná kritéria
<b>Podklad pro vymezení</b>	Seznam silnic dle stanovených podmínek
<b>Soulad / poznámka</b>	Nutné vypracovat: Plán rozvoje a údržby krajských silnic
<b>Specifický cíl 1.2</b>	<b>Zvýšení podílu udržitelných forem dopravy</b>
<b>Typ územní dimenze</b>	1) Územní dimenze řešící dopravní dostupnost 2) Územní dimenze pro rozvoj měst a jejich zázemí řešena integrovanými nástroji 3) Územní dimenze pro rozvoj venkova
<b>Aktivity</b>	Ad 1) Částečně aktivita: Opatření k rozvoji cyklo dopravy
<b>Územního zacílení</b>	Výlučné zacílení dle níže uvedených kritérií
<b>Kritéria vymezení</b>	Cyklotrasy/cyklostezky, které jsou součástí páteřní sítě dálkových cyklotras v ČR (zdroj: Centrum dopravního výzkumu)
<b>Podklad pro vymezení</b>	Národní strategie rozvoje cyklistické dopravy České republiky pro léta 2013–2020
<b>Soulad / poznámka</b>	Opatření k rozvoji cyklo dopravy, zaměření na dojíždku za prací (mobilita pracovních cíl)
<b>Specifický cíl 1.3</b>	<b>Zvýšení připravenosti k řešení a řízení rizik a katastrof</b>
<b>Typ územní dimenze</b>	Územní dimenze zaměřená na oblast životní prostředí
<b>Aktivity</b>	Ad 1) odolnost v území ad 2) vybavenost složek IZS
<b>Územního zacílení</b>	Koncentrace do oblastí dle níže uvedených kritérií
<b>Kritéria vymezení</b>	<i>bude doplněno dle přílohy 6 IROP</i>
<b>Podklad pro vymezení</b>	
<b>Soulad / poznámka</b>	
<b>Specifický cíl 2.1</b>	<b>Zvýšení kvality a dostupnosti služeb vedoucí k sociální inkluzi</b>
<b>Typ územní dimenze</b>	1) Územní dimenze pro řešení sociálního začleňování – sociálně vyloučené lokality 2) Územní dimenze v oblasti sociální a vzdělávací sféry 3) Územní dimenze pro rozvoj měst a jejich zázemí řešena integrovanými nástroji 4) Územní dimenze pro rozvoj venkova
<b>Aktivity</b>	Ad 1) Sociální bydlení, ad 2), 3), 4) ostatní aktivity
<b>Územního zacílení</b>	Ad 1) koncentrace do území SO ORP se sociálně vyloučenou lokalitou Ad 2) koncentrace do účelově vymezených funkčních regionů
<b>Kritéria vymezení</b>	Ad 1) Sociálně vyloučené lokality dle kritérií Analýzy sociálně vyloučených lokalit (vysoká nezaměstnanost, nízká kvalita bydlení, nízký stupeň vzdělání a žádná či malá kvalifikace, zvýšený výskyt rizikových jevů, nedostatečné sociální kompetence, zhoršený zdravotní stav obyvatel) Ad 2) dle definovaných potřeb účelově vymezeného území pro MŠ a ZŠ, dále dle Strategie rozvoje středního školství na území kraje, tvorba na bázi partnerství regionálních aktérů v daném tématu



<b>Podklad pro vymezení</b>	Analýza sociálně vyloučených lokalit; Strategie pro sociálně vyloučené lokality v území
<b>Soulad / poznámka</b>	
<b>Specifický cíl 2.2</b>	Vznik nových a rozvoj existujících podnikatelských aktivit v oblasti sociálního podnikání
<b>Typ územní dimenze</b>	Územní dimenze pro rozvoj venkova
<b>Aktivity</b>	Všechny aktivity
<b>Územního zacílení</b>	Území ČR, venkovské území řešené integrovanými nástroji
<b>Kritéria vymezení</b>	
<b>Podklad pro vymezení</b>	
<b>Soulad / poznámka</b>	
<b>Specifický cíl 2.3</b>	Rozvoj infrastruktury pro poskytování zdravotnických služeb a péče o zdraví
<b>Typ územní dimenze</b>	Územní dimenze pro rozvoj měst a jejich zázemí řešena integrovanými nástroji Územní dimenze pro rozvoj venkova
<b>Aktivity</b>	Všechny aktivity
<b>Územního zacílení</b>	Území ČR, území řešené integrovanými nástroji
<b>Kritéria vymezení</b>	
<b>Podklad pro vymezení</b>	
<b>Soulad / poznámka</b>	Dle Strategie reformy psychiatrické péče
<b>Specifický cíl 2.4</b>	Zvýšení kvality a dostupnost infrastruktury pro vzdělávání a celoživotní učení
<b>Typ územní dimenze</b>	1) Územní dimenze v oblasti sociální a vzdělávací sféry 2) Územní dimenze pro řešení sociálního začleňování – sociálně vyloučené lokality 3) Územní dimenze pro rozvoj měst a jejich zázemí řešena integrovanými nástroji 4) Územní dimenze pro rozvoj venkova
<b>Aktivity</b>	Ad 1) Všechny aktivity Ad 2) Aktivita b) Zkvalitnění kapacit pro předškolní vzdělávání
<b>Územního zacílení</b>	Ad 1) koncentrace do účelově vymezených funkčních regionů Ad 2) koncentrace do území SO ORP se sociálně vyloučenou lokalitou
<b>Kritéria vymezení</b>	Ad 1) <i>Rozvoj kvality, otevřenosti, vybavení a dostupnosti předškolního a základního vzdělávání v místě na základě zjištěných priorit, potřeb, naléhavosti a dat z území obcí s rozšířenou působností (akční plány rozvoje vzdělávání na místní úrovni). Posílení kvality a vybavenosti vzdělávání v relevanci k národnímu a regionálnímu trhu práce a krajskou přílohou k Národní RIS3 na základě zjištěných priorit, potřeb, naléhavosti a dat na území kraje (místní plány rozvoje vzdělávání na úrovni krajů).</i> Tvorba na bázi partnerství regionálních aktérů v daném tématu. Ad 2) Sociálně vyloučené lokality dle kritérií Analýzy sociálně vyloučených lokalit (vysoká nezaměstnanost, nízká kvalita bydlení, nízký stupeň vzdělání a žádná či malá kvalifikace, zvýšený výskyt rizikových jevů, nedostatečné sociální kompetence, zhoršený zdravotní stav obyvatel)
<b>Podklad pro vymezení</b>	Ad1) definování potřeb účelově vymezeného území pro MŠ a ZŠ, Strategie rozvoje středního školství na území kraje Ad 2) Analýza sociálně vyloučených lokalit; Strategie pro sociálně vyloučené lokality v území, Strategie účelově vymezeného území pro MŠ a ZŠ; Strategie rozvoje středního školství na území kraje
<b>Soulad / poznámka</b>	

<b>Specifický cíl 2.5</b>	<b>Snížení energetické náročnosti v sektoru bydlení</b>
<b>Typ územní dimenze</b>	Není identifikována územní dimenze
<b>Aktivity</b>	Všechny aktivity
<b>Územního zacílení</b>	Bez územní koncentrace - celé území ČR
<b>Kritéria vymezení</b>	
<b>Podklad pro vymezení</b>	
<b>Soulad / poznámka</b>	
<b>Specifický cíl 3.1</b>	<b>Zefektivnění prezentace, posílení ochrany a rozvoje kulturního a přírodního dědictví</b>
<b>Typ územní dimenze</b>	Územní dimenze pro rozvoj měst a jejich zázemí řešena integrovanými nástroji Územní dimenze pro rozvoj venkova Území s přírodním a kulturním dědictvím (viz citace IROP 3.1)
<b>Aktivity</b>	Všechny aktivity
<b>Územního zacílení</b>	Území ČR, urbánní i venkovské území řešené integrovanými nástroji, Území s významnými hodnotami přírodního a kulturního dědictví
<b>Kritéria vymezení</b>	
<b>Podklad pro vymezení</b>	
<b>Soulad / poznámka</b>	
<b>Specifický cíl 3.2</b>	<b>Zvyšování efektivity a transparentnosti veřejné správy prostřednictvím rozvoje využití a kvality systémů ICT</b>
<b>Typ územní dimenze</b>	Není identifikována územní dimenze
<b>Aktivity</b>	Všechny aktivity
<b>Územního zacílení</b>	Bez územní koncentrace celé území ČR
<b>Kritéria vymezení</b>	
<b>Podklad pro vymezení</b>	
<b>Soulad / poznámka</b>	
<b>Specifický cíl 3.3</b>	<b>Podpora pořizování a uplatňování dokumentů územního rozvoje</b>
<b>Typ územní dimenze</b>	Není identifikována územní dimenze
<b>Aktivity</b>	Všechny aktivity
<b>Územního zacílení</b>	Bez územní koncentrace celé území ČR
<b>Kritéria vymezení</b>	
<b>Podklad pro vymezení</b>	
<b>Soulad / poznámka</b>	
<b>Specifický cíl 4.1</b>	<b>Posílení komunitně vedeného místního rozvoje za účelem zvýšení kvality života ve venkovských oblastech a aktivizace místního potenciálu</b>
<b>Typ územní dimenze</b>	Územní dimenze pro rozvoj venkova
<b>Aktivity</b>	SC 1.2 Zvýšení podílu udržitelných forem dopravy relevantní aktivity SC 2.1 Zvýšení kvality a dostupnosti služeb vedoucí k sociální inkluzi – vybrané aktivity SC 2.2 Vznik nových a rozvoj existujících podnikatelských aktivit v oblasti sociálního podnikání – relevantní aktivity SC 2.3 Rozvoj infrastruktury pro poskytování zdravotních služeb a péče o zdraví – relevantní aktivity SC 2.4 Zvýšení kvality a dostupnosti infrastruktury pro vzdělávání a celoživotní učení – relevantní aktivity SC 3.1 Zefektivnění prezentace, posílení ochrany a rozvoje kulturního a přírodního dědictví – relevantní aktivity
<b>Územního zacílení</b>	Výlučné zacílení na území MAS
<b>Kritéria vymezení</b>	Území MAS se strategií CLLD
<b>Podklad pro vymezení</b>	Strategie CLLD
<b>Soulad / poznámka</b>	

## 2.3.3 Operační program Doprava

## Přehled specifických cílů OP Doprava dle identifikace územní dimenze

Specifický cíl	Územní dimenze ANO <sup>x</sup> /NE	Typ územní dimenze
1.1 Zlepšení infrastruktury pro vyšší konkurenceschopnost a větší využití železniční dopravy	NE	
1.2 Zlepšení infrastruktury pro vyšší konkurenceschopnost a větší využití vnitrozemské vodní dopravy v hlavní síti TEN-T	ANO	<ul style="list-style-type: none"> <li>Územní dimenze řešící dopravní dostupnost (Dopravní linie a koridory)</li> </ul>
1.3 Vytvoření podmínek pro větší využití multimodální dopravy	NE	
1.4 Vytvoření podmínek pro zvýšení využívání veřejné hromadné dopravy ve městech v elektrické trakci	ANO	<ul style="list-style-type: none"> <li>Územní dimenze pro rozvoj měst a jejich zázemí</li> <li>Územní dimenze pro rozvoj měst a jejich zázemí řešena integrovanými nástroji</li> </ul>
1.5 Zlepšení řízení dopravního provozu a zvyšování bezpečnosti dopravního provozu ve městech	ANO	<ul style="list-style-type: none"> <li>Územní dimenze pro rozvoj měst a jejich zázemí</li> <li>Územní dimenze pro rozvoj měst a jejich zázemí řešena integrovanými nástroji</li> </ul>
1.6 Vytvoření podmínek pro širší využití železniční a vodní dopravy prostřednictvím modernizace dopravního parku	NE	
2.1 Zlepšení propojení center a regionů a zvýšení bezpečnosti a efektivnosti silniční dopravy prostřednictvím výstavby, obnovy a modernizace dálnic a silnic sítě TEN-T včetně rozvoje systémů ITS	ANO	<ul style="list-style-type: none"> <li>Územní dimenze řešící dopravní dostupnost (Dopravní linie a koridory)</li> </ul>
2.2 Vytvoření podmínek pro širší využití vozidel na alternativní pohon na silniční síti	NE	
3.1 Zlepšení dostupnosti regionů, zvýšení bezpečnosti a plynulosti a snížení dopadů dopravy na veřejné zdraví prostřednictvím výstavby, obnovy a zlepšení parametrů dálnic, rychlostních silnic a silnic I. třídy mimo síť TEN-T	NE	

<sup>x</sup> ANO označuje, že daný specifický cíl má identifikovanou územní dimenzi, tj., je zacílen na území ČR s výraznou koncentrací do vybraných typů území na základě specifických priorit a potřeb jednotlivých území nebo řeší výlučně pouze daný typ území

**Specifické cíle jsou členěny v schématu:**

Specifický cíl X.Y	Název specifického cíle
Typ územní dimenze	U specifického cíle je uvedeno, zda je identifikovaný územní průmět v kontextu kapitoly 2.2. Zároveň je uvedeno, o jaký typ se jedná. (Upozornění: Identifikovaný územní průmět automaticky neznamená, že veškeré aktivity v daném specifickém cíli budou výhradně zacíleny do daného typu území.) Je uvedeno, zda specifický cíl umožňuje využití integrovaného nástroje v urbánním území
Aktivita	Je uvedeno, zda se územní zacílení týká všech aktivit nebo jen vybraných
Územního zacílení	Je uveden rozsah územního zacílení, tj. zda specifický cíl řeší : <ul style="list-style-type: none"> <li>celé území ČR bez územní koncentrace, tj. bez specifického územního zacílení – (specifický cíl nemá územní dimenzi) nebo</li> <li>území ČR s výraznou koncentrací do vybraných typů území na základě specifických priorit a potřeb jednotlivých území nebo</li> <li>výlučné zacílení pouze na daný typ území</li> </ul>
Kritéria vymezení	Jsou uvedena kritéria pro vymezení daného územního zacílení
Podklad pro vymezení	Je uvedeno, jaké podklady (dokument, registr, ...) definují typy územní dimenze

Soulad / poznámka	Je uvedeno, jaké další podmínky musí být splněny pro územní dimenzi (např. soulad se strategií)
-------------------	---

### Přehled specifických cílů OP Doprava dle územního zacílení

<b>Specifický cíl 1.1</b>	Zlepšení infrastruktury pro vyšší konkurenceschopnost a větší využití železniční dopravy
<b>Typ územní dimenze</b>	Není identifikována územní dimenze
<b>Aktivity</b>	Všechny aktivity
<b>Územního zacílení</b>	Bez územní koncentrace - celé území ČR
<b>Kritéria vymezení</b>	
<b>Podklad pro vymezení</b>	
<b>Soulad / poznámka</b>	
<b>Specifický cíl 1.2</b>	Zlepšení infrastruktury pro vyšší konkurenceschopnost a větší využití vnitrozemské vodní dopravy v hlavní síti TEN-T
<b>Typ územní dimenze</b>	Územní dimenze řešící dopravní dostupnost
<b>Aktivity</b>	Všechny aktivity
<b>Územního zacílení</b>	Výlučné zacílení dle níže uvedených kritérií
<b>Kritéria vymezení</b>	Vodní cesty v ČR zahrnuté do sítě TEN-T
<b>Podklad pro vymezení</b>	Dopravní sektorové strategie 2 ČR 2014-2020
<b>Soulad / poznámka</b>	
<b>Specifický cíl 1.3</b>	Vytvoření podmínek pro větší využití multimodální dopravy
<b>Typ územní dimenze</b>	Není identifikována územní dimenze
<b>Aktivity</b>	Všechny aktivity
<b>Územního zacílení</b>	Bez územní koncentrace - celé území ČR
<b>Kritéria vymezení</b>	
<b>Podklad pro vymezení</b>	
<b>Soulad / poznámka</b>	
<b>Specifický cíl 1.4</b>	Vytvoření podmínek pro zvýšení využívání veřejné hromadné dopravy ve městech v elektrické trakci
<b>Typ územní dimenze</b>	Územní dimenze pro rozvoj měst a jejich zázemí Územní dimenze pro rozvoj měst a jejich zázemí řešena integrovanými nástroji
<b>Aktivity</b>	Všechny aktivity
<b>Územního zacílení</b>	Výlučné zacílení do urbánních území
<b>Kritéria vymezení</b>	Urbánní území v ČR s drážním systémem
<b>Podklad pro vymezení</b>	
<b>Soulad / poznámka</b>	
<b>Specifický cíl 1.5</b>	Zlepšení řízení dopravního provozu a zvyšování bezpečnosti dopravního provozu ve městech
<b>Typ územní dimenze</b>	Územní dimenze pro rozvoj měst a jejich zázemí Územní dimenze pro rozvoj měst a jejich zázemí řešena integrovanými nástroji
<b>Aktivity</b>	Všechny aktivity
<b>Územního zacílení</b>	Koncentrace do urbánních území
<b>Kritéria vymezení</b>	Urbánní území v ČR
<b>Podklad pro vymezení</b>	
<b>Soulad / poznámka</b>	

<b>Specifický cíl 1.6</b>	Vytvoření podmínek pro širší využití železniční a vodní dopravy prostřednictvím modernizace dopravního parku
<b>Typ územní dimenze</b>	Není identifikována územní dimenze
<b>Aktivity</b>	Všechny aktivity
<b>Územního zacílení</b>	Bez územní koncentrace - celé území ČR
<b>Kritéria vymezení</b>	
<b>Podklad pro vymezení</b>	
<b>Soulad / poznámka</b>	

<b>Specifický cíl 2.1</b>	Zlepšení propojení center a regionů a zvýšení bezpečnosti a efektivnosti silniční dopravy prostřednictvím výstavby, obnovy a modernizace dálnic a silnic sítě TEN-T včetně rozvoje systémů ITS
<b>Typ územní dimenze</b>	Územní dimenze řešící dopravní dostupnost
<b>Aktivity</b>	Všechny aktivity
<b>Územního zacílení</b>	Výlučné zacílení dle níže uvedených kritérií
<b>Kritéria vymezení</b>	Silnice v ČR zahrnuté do sítě TEN-T
<b>Podklad pro vymezení</b>	Dopravní sektorové strategie 2 ČR 2014-2020
<b>Soulad / poznámka</b>	

<b>Specifický cíl 2.2</b>	Vytvoření podmínek pro širší využití vozidel na alternativní pohon na silniční síti
<b>Typ územní dimenze</b>	Není identifikována územní dimenze
<b>Aktivity</b>	Všechny aktivity
<b>Územního zacílení</b>	Bez územní koncentrace - celé území ČR
<b>Kritéria vymezení</b>	
<b>Podklad pro vymezení</b>	
<b>Soulad / poznámka</b>	

<b>Specifický cíl 3.1</b>	Zlepšení dostupnosti regionů, zvýšení bezpečnosti a plynulosti a snížení dopadů dopravy na veřejné zdraví prostřednictvím výstavby, obnovy a zlepšení parametrů dálnic, rychlostních silnic a silnic I. třídy mimo síť TEN-T
<b>Typ územní dimenze</b>	Není identifikována územní dimenze
<b>Aktivity</b>	Všechny aktivity
<b>Územního zacílení</b>	Bez územní koncentrace - celé území ČR
<b>Kritéria vymezení</b>	
<b>Podklad pro vymezení</b>	
<b>Soulad / poznámka</b>	

### 2.3.4 Operační program Životní prostředí

#### Přehled specifických cílů OP Životní prostředí dle identifikace územní dimenze

Specifický cíl	Územní dimenze ANO <sup>x</sup> /NE	Typ územní dimenze
1.1 Snížit množství vypouštěného znečištění do povrchových i podzemních vod z komunálních zdrojů a zajištění dodávky pitné vody v odpovídající jakosti a množství	ANO	<ul style="list-style-type: none"> <li>Územní dimenze pro rozvoj měst a jejich zázemí řešena integrovanými nástroji</li> </ul>
1.2 Snížit vnos znečišťujících látek z průmyslu a zemědělství do povrchových a podzemních vod	ANO	<ul style="list-style-type: none"> <li>Územní dimenze zaměřená na oblast životního prostředí (vrty)</li> <li>Územní dimenze pro rozvoj měst a jejich zázemí řešena integrovanými nástroji</li> </ul>
1.3 Zajistit povodňovou ochranu v intravilánu	ANO	<ul style="list-style-type: none"> <li>Územní dimenze zaměřená na oblast životního prostředí (záplavová území)</li> <li>Územní dimenze pro rozvoj měst a jejich zázemí řešena integrovanými nástroji</li> </ul>
1.4 Podpořit preventivní protipovodňová opatření	ANO	<ul style="list-style-type: none"> <li>Územní dimenze zaměřená na oblast životního prostředí (záplavová území)</li> <li>Územní dimenze pro rozvoj měst a jejich zázemí řešena integrovanými nástroji</li> </ul>
2.1 Snížit emise z lokálního vytápění domácností podílející se na expozici obyvatelstva nadlimitním koncentracím znečišťujících látek	ANO	<ul style="list-style-type: none"> <li>Územní dimenze pro rozvoj měst a jejich zázemí řešena integrovanými nástroji</li> </ul>
2.2 Snížit emise stacionárních zdrojů podílející se na expozici obyvatelstva nadlimitním koncentracím znečišťujících látek	ANO	<ul style="list-style-type: none"> <li>Územní dimenze pro rozvoj měst a jejich zázemí řešena integrovanými nástroji</li> </ul>
2.3 Zlepšit systém sledování, hodnocení a předpovídání vývoje kvality ovzduší, počasí a klimatu a ozonové vrstvy Země	NE	
3.1 Předcházet vzniku odpadů a snížit vliv nebezpečných vlastností odpadů	ANO	<ul style="list-style-type: none"> <li>Územní dimenze pro rozvoj měst a jejich zázemí řešena integrovanými nástroji</li> </ul>
3.2 Zvýšit podíl materiálového a energetického využití odpadů	ANO	<ul style="list-style-type: none"> <li>Územní dimenze pro rozvoj měst a jejich zázemí řešena integrovanými nástroji</li> </ul>
3.3 Odstranit nepovolené skládky a rekultivovat staré skládky	ANO	<ul style="list-style-type: none"> <li>Územní dimenze zaměřená na oblast životního prostředí (Území s legislativní ochranou přírody)</li> </ul>
3.4 Odstranit a inventarizovat ekologické zátěže	ANO	<ul style="list-style-type: none"> <li>Územní dimenze zaměřená na oblast životního prostředí</li> </ul>

		(kontaminovaná místa)
3.5 Snížit environmentální rizika a rozvíjet systémy jejich řízení	NE	
4.1 Posílit biodiverzitu na majetku ČR, ve správě rezortních organizací MŽP	ANO	<ul style="list-style-type: none"> <li>Územní dimenze zaměřená na oblast životního prostředí (Území s legislativní ochranou přírody)</li> </ul>
4.2 Posílit biodiverzitu	ANO	<ul style="list-style-type: none"> <li>Územní dimenze zaměřená na oblast životního prostředí (Území s legislativní ochranou přírody)</li> <li>Územní dimenze pro rozvoj venkova (možnost MAS/CLLD)</li> </ul>
4.3 Posílit přirozené funkce krajiny	ANO	<ul style="list-style-type: none"> <li>Územní dimenze zaměřená na oblast životního prostředí (Územní systém ekologické stability)</li> </ul>
4.4 Zlepšit kvalitu prostředí v sídlech	ANO	<ul style="list-style-type: none"> <li>Územní dimenze pro rozvoj měst a jejich zázemí řešena integrovanými nástroji</li> </ul>
5.1 Snížit energetickou náročnost veřejných budov a zvýšit využití obnovitelných zdrojů energie	NE	

<sup>x</sup> ANO označuje, že daný specifický cíl má identifikovanou územní dimenzi, tj., je zacílen na území ČR s výraznou koncentrací do vybraných typů území na základě specifických priorit a potřeb jednotlivých území nebo řeší výlučně pouze daný typ území

**Specifické cíle jsou členěny v schématu:**

Specifický cíl X.Y	Název specifického cíle
Typ územní dimenze	<p>U specifického cíle je uvedeno, zda je identifikovaný územní průmět v kontextu kapitoly 2.2. Zároveň je uvedeno, o jaký typ se jedná. (Upozornění: Identifikovaný územní průmět automaticky neznamená, že veškeré aktivity v daném specifickém cíli budou výhradně zacíleny do daného typu území.)</p> <p>Je uvedeno, zda specifický cíl umožňuje využití integrovaného nástroje v urbánním území</p>
Aktivity	<p>Je uvedeno, zda se územní zacílení týká všech aktivit nebo jen vybraných</p>
Územního zacílení	<p>Je uveden rozsah územního zacílení, tj. zda specifický cíl řeší :</p> <ul style="list-style-type: none"> <li>celé území ČR bez územní koncentrace, tj. bez specifického územního zacílení – (specifický cíl nemá územní dimenzi) nebo</li> <li>území ČR s výraznou koncentrací do vybraných typů území na základě specifických priorit a potřeb jednotlivých území nebo</li> <li>výlučné zacílení pouze na daný typ území</li> </ul>
Kritéria vymezení	<p>Jsou uvedena kritéria pro vymezení daného územního zacílení</p>
Podklad pro vymezení	<p>Je uvedeno, jaké podklady (dokument, registr,...) definují typy územní dimenze</p>
Soulad / poznámka	<p>Je uvedeno, jaké další podmínky musí být splněny pro územní dimenzi (např. soulad se strategií)</p>

## Přehled specifických cílů OP Životní prostředí dle územního zacílení

<b>Specifický cíl 1.1</b>	<b>Snížit množství vypouštěného znečištění do povrchových i podzemních vod z komunálních zdrojů a zajištění dodávky pitné vody v odpovídající jakosti a množství</b>
<b>Typ územní dimenze</b>	Územní dimenze pro rozvoj měst a jejich zázemí řešena integrovanými nástroji
<b>Aktivity</b>	Všechny aktivity
<b>Územní zacílení</b>	Území ČR, urbánní území řešené integrovanými nástroji
<b>Kritéria vymezení</b>	
<b>Podklad pro vymezení</b>	
<b>Soulad / Poznámka</b>	
<b>Specifický cíl 1.2</b>	<b>Snížit vnos znečišťujících látek z průmyslu a zemědělství do povrchových a podzemních vod</b>
<b>Typ územní dimenze</b>	1) Územní dimenze zaměřená na oblast životní prostředí 2) Územní dimenze pro rozvoj měst a jejich zázemí řešena integrovanými nástroji
<b>Aktivity</b>	Ad 1) Pouze aktivita: Likvidace nepotřebných vrtů v chráněných územích z Registru dle Směrnice 2000/60/ES o vodní politice s cílem zlepšit stav vodních útvarů podzemních vod Ad 2) Všechny aktivity
<b>Územní zacílení</b>	Výlučné zacílení dle níže uvedených kritérií
<b>Kritéria vymezení</b>	Režimová databáze podzemních vod - Vrty (ČHMÚ)
<b>Podklad pro vymezení</b>	Režimová databáze podzemních vod - Vrty (ČHMÚ)
<b>Soulad / Poznámka</b>	
<b>Specifický cíl 1.3</b>	<b>Zajistit povodňovou ochranu v intravilánu</b>
<b>Typ územní dimenze</b>	Územní dimenze zaměřená na oblast životní prostředí Územní dimenze pro rozvoj měst a jejich zázemí řešena integrovanými nástroji
<b>Aktivity</b>	Všechny aktivity
<b>Územní zacílení</b>	Koncentrace do záplavových území
<b>Kritéria vymezení</b>	Záplavová území
<b>Podklad pro vymezení</b>	Povodňový plán České republiky, povodňové plány správních obvodů krajů, povodňové plány správních obvodů obcí s rozšířenou působností, povodňové plány obcí, územní plány obcí
<b>Soulad / Poznámka</b>	
<b>Specifický cíl 1.4</b>	<b>Podpořit preventivní protipovodňová opatření</b>
<b>Typ územní dimenze</b>	Územní dimenze zaměřená na oblast životní prostředí Územní dimenze pro rozvoj měst a jejich zázemí řešena integrovanými nástroji
<b>Aktivity</b>	Všechny aktivity
<b>Územní zacílení</b>	Koncentrace do záplavových území
<b>Kritéria vymezení</b>	Záplavová území
<b>Podklad pro vymezení</b>	Povodňový plán České republiky, povodňové plány správních obvodů krajů, povodňové plány správních obvodů obcí s rozšířenou působností, povodňové plány obcí, územní plány obcí
<b>Soulad / Poznámka</b>	
<b>Specifický cíl 2.1</b>	<b>Snížit emise z lokálního vytápění domácností podílející se na expozici obyvatelstva nadlimitním koncentracím znečišťujících látek</b>
<b>Typ územní dimenze</b>	Územní dimenze pro rozvoj měst a jejich zázemí řešena integrovanými nástroji Územní dimenze zaměřená na oblast životního prostředí
<b>Aktivity</b>	Všechny aktivity



<b>Územní zacílení</b>	Území ČR, území řešené integrovanými nástroji
<b>Kritéria vymezení</b>	
<b>Podklad pro vymezení</b>	
<b>Soulad / Poznámka</b>	
<hr/>	
<b>Specifický cíl 2.2</b>	<b>Snížit emise stacionárních podílejících se na expozici obyvatelstva nadlimitním koncentracím znečišťujících látek</b>
<b>Typ územní dimenze</b>	Územní dimenze pro rozvoj měst a jejich zázemí řešena integrovanými nástroji Územní dimenze zaměřená na oblast životního prostředí
<b>Aktivita</b>	Všechny aktivity
<b>Územní zacílení</b>	Území ČR, území řešené integrovanými nástroji
<b>Kritéria vymezení</b>	
<b>Podklad pro vymezení</b>	
<b>Soulad / Poznámka</b>	
<hr/>	
<b>Specifický cíl 2.3</b>	<b>Zlepšit systém sledování, hodnocení a předpovídání vývoje kvality ovzduší, počasí a klimatu a ozonové vrstvy Země</b>
<b>Typ územní dimenze</b>	Není identifikována územní dimenze
<b>Aktivita</b>	Všechny aktivity
<b>Územní zacílení</b>	Bez územní koncentrace - celé území ČR
<b>Kritéria vymezení</b>	
<b>Podklad pro vymezení</b>	
<b>Soulad / Poznámka</b>	
<hr/>	
<b>Specifický cíl 3.1</b>	<b>Předcházet vzniku odpadů a snížit vliv nebezpečných vlastností odpadů</b>
<b>Typ územní dimenze</b>	Územní dimenze pro rozvoj měst a jejich zázemí řešena integrovanými nástroji
<b>Aktivita</b>	Všechny aktivity
<b>Územní zacílení</b>	Území ČR, území řešené integrovanými nástroji
<b>Kritéria vymezení</b>	
<b>Podklad pro vymezení</b>	
<b>Soulad / Poznámka</b>	
<hr/>	
<b>Specifický cíl 3.2</b>	<b>Zvýšit podíl materiálového a energetického využití odpadů</b>
<b>Typ územní dimenze</b>	Územní dimenze pro rozvoj měst a jejich zázemí řešena integrovanými nástroji
<b>Aktivita</b>	Všechny aktivity, vyjma aktivity Výstavba a modernizace zařízení na energetické využití odpadů a související infrastruktury
<b>Územní zacílení</b>	Území ČR, území řešené integrovanými nástroji
<b>Kritéria vymezení</b>	
<b>Podklad pro vymezení</b>	
<b>Soulad / Poznámka</b>	
<hr/>	
<b>Specifický cíl 3.3</b>	<b>Odstranit nepovolené skládky a rekultivovat staré skládky</b>
<b>Typ územní dimenze</b>	Územní dimenze zaměřená na oblast životního prostředí
<b>Aktivita</b>	Všechny aktivity
<b>Územní zacílení</b>	Koncentrace do oblastí dle níže uvedených kritérií
<b>Kritéria vymezení</b>	Území s legislativní ochranou přírody - Zvláště chráněná území, Natura 2000
<b>Podklad pro vymezení</b>	Zákon č. 114/1992 Sb., o ochraně přírody a krajiny. Směrnice 2009/147/ES, o ochraně volně žijících ptáků, směrnice 92/43/EHS, o ochraně přírodních stanovišť, volně žijících živočichů a planě rostoucích rostlin
<b>Soulad / Poznámka</b>	

<b>Specifický cíl 3.4</b>	<b>Odstranit a inventarizovat ekologické zátěže</b>
<b>Typ územní dimenze</b>	Územní dimenze zaměřená na oblast životního prostředí
<b>Aktivity</b>	Všechny aktivity
<b>Územní zacílení</b>	Koncentrace do oblastí dle níže uvedených kritérií
<b>Kritéria vymezení</b>	Lokality vedené v Systému evidence kontaminovaných míst
<b>Podklad pro vymezení</b>	Systém evidence kontaminovaných míst
<b>Soulad / Poznámka</b>	

<b>Specifický cíl 3.5</b>	<b>Snižovat environmentální rizika a rozvíjet systémy jejich řízení</b>
<b>Typ územní dimenze</b>	Není identifikována územní dimenze
<b>Aktivity</b>	Všechny aktivity
<b>Územní zacílení</b>	Bez územní koncentrace - celé území ČR
<b>Kritéria vymezení</b>	
<b>Podklad pro vymezení</b>	
<b>Soulad / Poznámka</b>	

<b>Specifický cíl 4.1</b>	<b>Posílit biodiverzitu na majetku ČR, ve správě rezortních organizací MŽP</b>
<b>Typ územní dimenze</b>	Územní dimenze zaměřená na oblast životního prostředí
<b>Aktivity</b>	Všechny aktivity
<b>Územní zacílení</b>	Koncentrace do oblastí dle níže uvedených kritérií
<b>Kritéria vymezení</b>	Území s legislativní ochranou přírody - Zvláště chráněná území, Natura 2000
<b>Podklad pro vymezení</b>	Zákon č. 114/1992 Sb., o ochraně přírody a krajiny. Směrnice 2009/147/ES, o ochraně volně žijících ptáků, směrnice 92/43/EHS, o ochraně přírodních stanovišť, volně žijících živočichů a planě rostoucích rostlin
<b>Soulad / Poznámka</b>	

<b>Specifický cíl 4.2</b>	<b>Posílit biodiverzitu</b>
<b>Typ územní dimenze</b>	Územní dimenze zaměřená na oblast životního prostředí Územní dimenze pro rozvoj venkova
<b>Aktivity</b>	Všechny aktivity
<b>Územní zacílení</b>	Koncentrace do oblastí dle níže uvedených kritérií
<b>Kritéria vymezení</b>	Území s legislativní ochranou přírody - Zvláště chráněná území, Natura 2000
<b>Podklad pro vymezení</b>	Zákon č. 114/1992 Sb., o ochraně přírody a krajiny. Směrnice 2009/147/ES, o ochraně volně žijících ptáků, směrnice 92/43/EHS, o ochraně přírodních stanovišť, volně žijících živočichů a planě rostoucích rostlin
<b>Soulad / Poznámka</b>	

<b>Specifický cíl 4.3</b>	<b>Posílit přirozené funkce krajiny</b>
<b>Typ územní dimenze</b>	Územní dimenze zaměřená na oblast životního prostředí Územní dimenze pro rozvoj venkova
<b>Aktivity</b>	Všechny aktivity
<b>Územní zacílení</b>	Koncentrací do oblastí dle níže uvedených kritérií
<b>Kritéria vymezení</b>	Územní systém ekologické stability
<b>Podklad pro vymezení</b>	Zákon č. 114/1992 Sb., o ochraně přírody a krajiny, územní plány obcí Území s významnějším výskytem vybraných environmentálních ohrožení dle SRR 2014 - 2020
<b>Soulad / Poznámka</b>	

<b>Specifický cíl 4.4</b>	<b>Zlepšit kvalitu prostředí v sídlech</b>
<b>Typ územní dimenze</b>	Územní dimenze pro rozvoj měst a jejich zázemí řešena integrovanými nástroji
<b>Aktivity</b>	Všechny aktivity
<b>Územní zacílení</b>	Území ČR, urbánní území řešené integrovanými nástroji
<b>Kritéria vymezení</b>	
<b>Podklad pro vymezení</b>	
<b>Soulad / Poznámka</b>	

<b>Specifický cíl 5.1</b>	<b>Snížit energetickou náročnost veřejných budov a zvýšit využití obnovitelných zdrojů energie</b>
<b>Typ územní dimenze</b>	Není identifikována územní dimenze
<b>Aktivity</b>	Všechny aktivity
<b>Územní zacílení</b>	Bez územní koncentrace - celé území ČR
<b>Kritéria vymezení</b>	
<b>Podklad pro vymezení</b>	
<b>Soulad / Poznámka</b>	

## 2.3.5 Operační program Zaměstnanost

## Přehled specifických cílů Zaměstnanost dle identifikace územní dimenze

Specifický cíl	Územní dimenze ANO <sup>x</sup> /NE	Typ územní dimenze
IP 1.1 (SC 1) Zvýšit míru zaměstnanosti podpořených osob	ANO	<ul style="list-style-type: none"> <li>Územní dimenze pro řešení problémů v oblasti trhu práce a podnikání (vysoká nezaměstnanost)</li> <li>Územní dimenze pro rozvoj měst a jejich zázemí řešena integrovanými nástroji</li> </ul>
IP 1.2 (SC 1) Snížit rozdíly v postavení žen a mužů na trhu práce	NE	
IP 1.3 (SC 1) Zvýšit odbornou úroveň znalostí, dovedností a kompetencí pracovníků a soulad kvalifikační úrovně pracovní síly s požadavky trhu práce	NE	
IP 1.4 (SC 1) Zvýšit kapacitu, komplexnost a kvalitu služeb poskytovaných institucemi veřejných služeb zaměstnanosti	NE	
IP 1.4 (SC 2) Zvýšit kvalitu systému dalšího vzdělávání	NE	
IP 1.5 (SC 1) Snížit míru nezaměstnanosti podpořených mladých osob (15-24 let) v regionu NUTS II Severozápad	ANO	<ul style="list-style-type: none"> <li>Územní dimenze pro řešení problémů v oblasti trhu práce a podnikání (NUTS II SZ)</li> </ul>
IP 2.1 (SC 1) Zvýšit uplatnitelnost osob ohrožených sociálním vyloučením nebo sociálně vyloučených ve společnosti a na trhu práce	ANO	<ul style="list-style-type: none"> <li>Územní dimenze pro řešení sociálního začleňování – sociálně vyloučené lokality</li> <li>Územní dimenze pro rozvoj měst a jejich zázemí řešena integrovanými nástroji</li> </ul>
IP 2.1 (SC 2) Rozvoj sektoru sociální ekonomiky	NE	
IP 2.2 (SC 1) Zvýšit kvalitu a udržitelnost systému sociálních služeb, služeb pro rodiny a děti a dalších navazujících služeb podporujících sociální začleňování	NE	
IP 2.2 (SC 2) Zvýšit kvalitu péče o duševní zdraví a přispět k udržitelnosti systému zdravotnictví cílenou podporou zdraví, zdravého životního stylu a prevence nemocí	NE	
IP 2.3 (SC 1) Zvýšit zapojení lokálních aktérů do řešení problémů nezaměstnanosti a sociálního začleňování ve venkovských oblastech	ANO	<ul style="list-style-type: none"> <li>Územní dimenze pro rozvoj venkova (MAS)</li> </ul>
PO 3 (SC 1) Zvýšit efektivitu sociálních inovací a mezinárodní spolupráce v tematických oblastech OPZ	NE	
IP 4.1 (SC 1) Zvýšit efektivitu a transparentnost veřejné správy - IP 4.1	NE	

<sup>x</sup> ANO označuje, že daný specifický cíl má identifikovanou územní dimenzi, tj., je zacílen na území ČR s výraznou koncentrací do vybraných typů území na základě specifických priorit a potřeb jednotlivých území nebo řeší výlučně pouze daný typ území

**Specifické cíle jsou členěny v schématu:**

Specifický cíl X.Y	Název specifického cíle
Typ územní dimenze	U specifického cíle je uvedeno, zda je identifikovaný územní průmět v kontextu kapitoly 2.2. Zároveň je uvedeno, o jaký typ se jedná. (Upozornění: Identifikovaný územní průmět automaticky neznámá, že veškeré aktivity v daném specifickém cíli budou výhradně zacíleny do daného typu území.)  Je uvedeno, zda specifický cíl umožňuje využití integrovaného nástroje v urbánním území
Aktivity	Je uvedeno, zda se územní zacílení týká všech aktivit nebo jen vybraných
Územního zacílení	Je uveden rozsah územního zacílení, tj zda specifický cíl řeší : <ul style="list-style-type: none"> <li>• celé území ČR bez územní koncentrace, tj. bez specifického územního zacílení – (specifický cíl nemá územní dimenzi) nebo</li> <li>• území ČR s výraznou koncentrací do vybraných typů území na základě specifických priorit a potřeb jednotlivých území nebo</li> <li>• výlučné zacílení pouze na daný typ území</li> </ul>
Kritéria vymezení	Jsou uvedena kritéria pro vymezení daného územního zacílení
Podklad pro vymezení	Je uvedeno, jaké podklady (dokument, registr, ...) definují typy územní dimenze
Soulad / poznámka	Je uvedeno, jaké další podmínky musí být splněny pro územní dimenzi (např. soulad se strategií)

**Přehled specifických cílů OP Zaměstnanost dle územního zacílení**

<b>IP 1.1 (SC 1)</b>	<b>Zvýšit míru zaměstnanosti podpořených osob</b>
Typ územní dimenze	Územní dimenze pro řešení problémů v oblasti trhu práce a podnikání Územní dimenze pro rozvoj měst a jejich zázemí řešena integrovanými nástroji
Aktivity	Všechny aktivity
Územního zacílení	Koncentrace do území dle níže uvedených kritérií
Kritéria vymezení	Území s vysokou nezaměstnaností vymezené dle metodiky MPSV
Podklad pro vymezení	Pravidla rozdělování finančních prostředků na aktivní politiku zaměstnanosti (MPSV)
Soulad / poznámka	
<b>IP 1.2 (SC 1)</b>	<b>Snížit rozdíly v postavení žen a mužů na trhu práce</b>
Typ územní dimenze	Není identifikována územní dimenze
Aktivity	Všechny aktivity
Územního zacílení	Bez územní koncentrace - celé území ČR
Kritéria vymezení	
Podklad pro vymezení	
Soulad / poznámka	
<b>IP 1.3 (SC 1)</b>	<b>Zvýšit odbornou úroveň znalostí, dovedností a kompetencí pracovníků a soulad kvalifikační úrovně pracovní síly s požadavky trhu práce</b>
Typ územní dimenze	Není identifikována územní dimenze
Aktivity	Všechny aktivity
Územního zacílení	Bez územní koncentrace - celé území ČR
Kritéria vymezení	
Podklad pro vymezení	
Soulad / poznámka	

<b>IP 1.4 (SC 1)</b>	Zvýšit kapacitu, komplexnost a kvalitu služeb poskytovaných institucemi veřejných služeb zaměstnanosti
<b>Typ územní dimenze</b>	Není identifikována územní dimenze
<b>Aktivita</b>	Všechny aktivity
<b>Územního zacílení</b>	Bez územní koncentrace - celé území ČR
<b>Kritéria vymezení</b>	
<b>Podklad pro vymezení</b>	
<b>Soulad / poznámka</b>	

<b>IP 1.4 (SC 2)</b>	Zvýšit kvalitu systému dalšího vzdělávání
<b>Typ územní dimenze</b>	Není identifikována územní dimenze
<b>Aktivita</b>	Všechny aktivity
<b>Územního zacílení</b>	Bez územní koncentrace - celé území ČR
<b>Kritéria vymezení</b>	
<b>Podklad pro vymezení</b>	
<b>Soulad / poznámka</b>	

<b>IP 1.5 (SC 1)</b>	Snížit míru nezaměstnanosti podpořených mladých osob (15-24 let) v regionu NUTS II Severozápad
<b>Typ územní dimenze</b>	Územní dimenze pro řešení problémů v oblasti trhu práce a podnikání
<b>Aktivita</b>	Všechny aktivity
<b>Územního zacílení</b>	Výlučné zacílení dle níže uvedených kritérií
<b>Kritéria vymezení</b>	Regiony NUTS II, ve kterých míra nezaměstnanosti osob ve věku 15-24 let přesáhla v roce 2012 hodnotu 25%
<b>Podklad pro vymezení</b>	Program Záruky pro mladé České republiky
<b>Soulad / poznámka</b>	

<b>IP 2.1 (SC 1)</b>	Zvýšit uplatnitelnost osob ohrožených sociálním vyloučením nebo sociálně vyloučených ve společnosti a na trhu práce
<b>Typ územní dimenze</b>	Územní dimenze pro řešení sociálního začleňování – sociálně vyloučené lokality Územní dimenze pro rozvoj měst a jejich zázemí řešena integrovanými nástroji
<b>Aktivita</b>	Všechny aktivity
<b>Územního zacílení</b>	Koncentrace do sociálně vyloučených lokalit
<b>Kritéria vymezení</b>	Nezaměstnanost, nízká kvalita bydlení, nízký stupeň vzdělání a žádná či malá kvalifikace, zvýšený výskyt rizikových jevů, nedostatečné sociální kompetence, zhoršený zdravotní stav obyvatel
<b>Podklad pro vymezení</b>	Analýza sociálně vyloučených lokalit
<b>Soulad / poznámka</b>	

<b>IP 2.1 (SC 2)</b>	Rozvoj sektoru sociální ekonomiky
<b>Typ územní dimenze</b>	Není identifikována územní dimenze
<b>Aktivita</b>	Všechny aktivity
<b>Územního zacílení</b>	Bez územní koncentrace - celé území ČR
<b>Kritéria vymezení</b>	
<b>Podklad pro vymezení</b>	
<b>Soulad / poznámka</b>	

<b>IP 2.2 (SC 1)</b>	Zvýšit kvalitu a udržitelnost systému sociálních služeb, služeb pro rodiny a děti a dalších navazujících služeb podporujících sociální začleňování
<b>Typ územní dimenze</b>	Není identifikována územní dimenze
<b>Aktivity</b>	Všechny aktivity
<b>Územního zacílení</b>	Bez územní koncentrace - celé území ČR
<b>Kritéria vymezení</b>	
<b>Podklad pro vymezení</b>	
<b>Soulad / poznámka</b>	

<b>IP 2.2 (SC 2)</b>	Zvýšit kvalitu péče o duševní zdraví a přispět k udržitelnosti systému zdravotnictví cílenou podporou zdraví, zdravého životního stylu a prevence nemocí
<b>Typ územní dimenze</b>	Není identifikována územní dimenze
<b>Aktivity</b>	Všechny aktivity
<b>Územního zacílení</b>	Bez územní koncentrace - celé území ČR
<b>Kritéria vymezení</b>	
<b>Podklad pro vymezení</b>	
<b>Soulad / poznámka</b>	

<b>IP 2.3 (SC 1)</b>	Zvýšit zapojení lokálních aktérů do řešení problémů nezaměstnanosti a sociálního začleňování ve venkovských oblastech
<b>Typ územní dimenze</b>	Územní dimenze pro rozvoj venkova
<b>Aktivity</b>	Všechny aktivity
<b>Územního zacílení</b>	Výlučné zacílení dle níže uvedených kritérií
<b>Kritéria vymezení</b>	Území MAS
<b>Podklad pro vymezení</b>	Strategie CLLD
<b>Soulad / poznámka</b>	

<b>PO 3 (SC 1)</b>	Zvýšit efektivitu sociálních inovací a mezinárodní spolupráce v tematických oblastech OPZ
<b>Typ územní dimenze</b>	Není identifikována územní dimenze
<b>Aktivity</b>	Všechny aktivity
<b>Územního zacílení</b>	Bez územní koncentrace - celé území ČR
<b>Kritéria vymezení</b>	
<b>Podklad pro vymezení</b>	
<b>Soulad / poznámka</b>	

<b>IP 4.1 (SC 1)</b>	Zvýšit efektivitu a transparentnost veřejné správy
<b>Typ územní dimenze</b>	Není identifikována územní dimenze
<b>Aktivity</b>	Všechny aktivity
<b>Územního zacílení</b>	Bez územní koncentrace - celé území ČR
<b>Kritéria vymezení</b>	
<b>Podklad pro vymezení</b>	
<b>Soulad / poznámka</b>	

### 2.3.6 Operační program Podnikání a inovace pro konkurenceschopnost

#### Přehled specifických cílů OP Podnikání a inovace pro konkurenceschopnost dle identifikace územní dimenze

Specifický cíl	Územní dimenze ANO <sup>x</sup> /NE	Typ územní dimenze
1.1 Zvýšit inovační výkonnost podniků	ANO	<ul style="list-style-type: none"> <li>Územní dimenze pro rozvoj měst a jejich zázemí</li> <li>Územní dimenze pro rozvoj měst a jejich zázemí řešena integrovanými nástroji</li> </ul>
1.2 Zvýšit intenzitu a účinnost spolupráce ve výzkumu, vývoji a inovacích	ANO	<ul style="list-style-type: none"> <li>Územní dimenze pro rozvoj měst a jejich zázemí</li> <li>Územní dimenze pro rozvoj měst a jejich zázemí řešena integrovanými nástroji</li> </ul>
2.1 Zvýšit počet nových podnikatelských záměrů začínajících a rozvojových podniků	ANO	<ul style="list-style-type: none"> <li>Územní dimenze pro řešení problémů v oblasti trhu práce a podnikání</li> <li>Územní dimenze pro rozvoj měst a jejich zázemí řešena integrovanými nástroji</li> </ul>
2.2 Zvýšit internacionalizaci malých a středních podniků	ANO	<ul style="list-style-type: none"> <li>Územní dimenze pro rozvoj měst a jejich zázemí</li> </ul>
2.3 Zvýšit využitelnost infrastruktury pro podnikání	ANO	<ul style="list-style-type: none"> <li>Územní dimenze pro rozvoj měst a jejich zázemí řešena integrovanými nástroji</li> </ul>
2.4 Zkvalitnit infrastrukturu pro rozvoj lidských zdrojů v podnikatelském sektoru s důrazem na technické odborné vzdělávání	ANO	<ul style="list-style-type: none"> <li>Územní dimenze pro rozvoj měst a jejich zázemí řešena integrovanými nástroji</li> </ul>
3.1 Zvýšit podíl výroby energie z obnovitelných zdrojů na hrubé konečné spotřebě ČR	NE	
3.2 Zvýšit energetickou účinnost podnikatelského sektoru a zvýšit využívání energetických služeb	NE	
3.3 Posílit energetickou bezpečnost přenosové soustavy a zavést prvky inteligentních sítí do distribučních soustav	NE	
3.4 Uplatnit ve větší míře nízkouhlíkové technologie v oblasti nakládání energií a zvýšit využívání druhotných surovin	NE	
3.5 Zvýšit využití a zavádění kombinované výroby elektřiny a tepla a modernizovat soustavy zásobování teplem	ANO	<ul style="list-style-type: none"> <li>Územní dimenze pro rozvoj měst a jejich zázemí řešena integrovanými nástroji</li> </ul>
3.6 Posílit energetickou bezpečnost přenosové soustavy	NE	
4.1 Zvětšit pokrytí vysokorychlostním přístupem k internetu	ANO	<ul style="list-style-type: none"> <li>Jinak vymezená územní dimenze (bílá a případně šedá místa)</li> </ul>
4.2 Zvýšit úroveň nejmodernějších a pokročilých ICT a poskytování sofistikovaných sdílených služeb v podnikání	ANO	Územní dimenze pro rozvoj měst a jejich zázemí



<sup>x</sup> ANO označuje, že daný specifický cíle má identifikovanou územní dimenzi, tj., je zacílen na území ČR s výraznou koncentrací do vybraných typů území na základě specifických priorit a potřeb jednotlivých území nebo řeší výlučně pouze na daný typ území

### Specifické cíle jsou členěny v schématu:

Specifický cíl X.Y	Název specifického cíle
Typ územní dimenze	U specifického cíle je uvedeno, zda je identifikovaný územní průmět v kontextu kapitoly 2.2. Zároveň je uvedeno, o jaký typ se jedná. (Upozornění: Identifikovaný územní průmět automaticky neznamená, že veškeré aktivity v daném specifickém cíli budou výhradně zacíleny do daného typu území.)  Je uvedeno, zda specifický cíl umožňuje využití integrovaného nástroje v urbánním území
Aktivity	Je uvedeno, zda se územní zacílení týká všech aktivit nebo jen vybraných
Územního zacílení	Je uveden rozsah územního zacílení, tj. zda specifický cíl řeší : <ul style="list-style-type: none"> <li>• celé území ČR bez územní koncentrace, tj. bez specifického územního zacílení – (specifický cíl nemá územní dimenzi) nebo</li> <li>• území ČR s výraznou koncentrací do vybraných typů území na základě specifických priorit a potřeb jednotlivých území nebo</li> <li>• výlučné zacílení pouze na daný typ území</li> </ul>
Kritéria vymezení	Jsou uvedena kritéria pro vymezení daného územního zacílení
Podklad pro vymezení	Je uvedeno, jaké podklady (dokument, registr, ...) definují typy územní dimenze
Soulad / poznámka	Je uvedeno, jaké další podmínky musí být splněny pro územní dimenzi (např. soulad se strategií)

### Přehled specifických cílů OP Podnikání a inovace pro konkurenceschopnost dle územního zacílení

<b>Specifický cíl 1.1 (IP1)</b>	<b>Zvýšit inovační výkonnost podniků</b>
Typ územní dimenze	Územní dimenze pro rozvoj měst a jejich zázemí Územní dimenze pro rozvoj měst a jejich zázemí řešené integrovanými nástroji
Aktivity	Všechny aktivity
Územního zacílení	Koncentrace do rozvojových území
Kritéria vymezení	Rozvojová území dle SRR ČR 2014-2020
Podklad pro vymezení	SRR ČR 2014-2020
Soulad / poznámka	Národní RIS3
<b>Specifický cíl 1.2 (IP1)</b>	<b>Zvýšit intenzitu a účinnost spolupráce ve výzkumu, vývoji a inovacích</b>
Typ územní dimenze	Územní dimenze pro rozvoj měst a jejich zázemí Územní dimenze pro rozvoj měst a jejich zázemí řešené integrovanými nástroji
Aktivity	Všechny aktivity
Územního zacílení	Výlučné zacílení do rozvojových území
Kritéria vymezení	Rozvojová území dle SRR ČR 2014-2020
Podklad pro vymezení	SRR ČR 2014-2020
Soulad / poznámka	Národní RIS3
<b>Specifický cíl 2.1 (IP1)</b>	<b>Zvýšit počet nových podnikatelských záměrů začínajících a rozvojových podniků</b>
Typ územní dimenze	Územní dimenze pro řešení problémů v oblasti trhu práce a podnikání Územní dimenze pro rozvoj měst a jejich zázemí řešena integrovanými nástroji
Aktivity	Všechny aktivity

<b>Územního zacílení</b>	1) Koncentrace do území s vysokou nezaměstnaností 2) Koncentrace do hospodářsky problémových regionů 3) Urbánní území řešené integrovanými nástroji
<b>Kritéria vymezení</b>	Ad1) Dle metodiky MPO "Způsob vymezení tzv. regionů s vyšší mírou nezaměstnanosti" + území Ústeckého a Moravskoslezského kraje dle usnesení vlády ČR ze dne 25. září 2013 č. 732 a ze dne 11. prosince 2013č. 952. Ad 2) Usnesení vlády o vymezení regionů se soustředěnou podporou státu vycházející z ukazatelů uvedených v SRR ČR (HDP, míra nezaměstnanosti, zadluženost ORP na 1 obyvatele, dávky v hmotné nouzi, saldo migrace na 1000 obyvatel)
<b>Podklad pro vymezení</b>	
<b>Soulad / poznámka</b>	
<b>Specifický cíl 2.2 (IP2)</b>	<b>Zvýšit internacionalizaci malých a středních podniků</b>
<b>Typ územní dimenze</b>	Územní dimenze pro rozvoj měst a jejich zázemí
<b>Aktivity</b>	Všechny aktivity
<b>Územního zacílení</b>	Územní dimenze pro rozvoj měst a jejich zázemí
<b>Kritéria vymezení</b>	
<b>Podklad pro vymezení</b>	
<b>Soulad / poznámka</b>	
<b>Specifický cíl 2.3 (IP3)</b>	<b>Zvýšit využitelnost infrastruktury pro podnikání</b>
<b>Typ územní dimenze</b>	Územní dimenze pro rozvoj měst a jejich zázemí řešena integrovanými nástroji
<b>Aktivity</b>	Všechny aktivity
<b>Územního zacílení</b>	Území ČR, urbánní území řešené integrovanými nástroji
<b>Kritéria vymezení</b>	
<b>Podklad pro vymezení</b>	
<b>Soulad / poznámka</b>	
<b>Specifický cíl 2.4 (IP3)</b>	<b>Zkvalitnit infrastrukturu pro rozvoj lidských zdrojů v podnikatelském sektoru s důrazem na technické odborné vzdělávání</b>
<b>Typ územní dimenze</b>	Územní dimenze pro rozvoj měst a jejich zázemí řešené integrovanými nástroji
<b>Aktivity</b>	Všechny aktivity
<b>Územního zacílení</b>	Území ČR, urbánní území řešené integrovanými nástroji
<b>Kritéria vymezení</b>	
<b>Podklad pro vymezení</b>	
<b>Soulad / poznámka</b>	
<b>Specifický cíl 3.1 (IP1)</b>	<b>Zvýšit podíl výroby energie z obnovitelných zdrojů na hrubé konečné spotřebě ČR</b>
<b>Typ územní dimenze</b>	Není identifikována územní dimenze
<b>Aktivity</b>	Všechny aktivity
<b>Územního zacílení</b>	Bez územní koncentrace - celé území ČR
<b>Kritéria vymezení</b>	
<b>Podklad pro vymezení</b>	
<b>Soulad / poznámka</b>	

<b>Specifický cíl 3.2 (IP2)</b>	<b>Zvýšit energetickou účinnost podnikatelského sektoru</b>
<b>Typ územní dimenze</b>	Není identifikována územní dimenze
<b>Aktivity</b>	Všechny aktivity
<b>Územního zacílení</b>	Bez územní koncentrace - celé území ČR
<b>Kritéria vymezení</b>	
<b>Podklad pro vymezení</b>	
<b>Soulad / poznámka</b>	

<b>Specifický cíl 3.3 (IP3)</b>	<b>Zvýšit aplikaci prvků inteligentních sítí v distribučních soustavách</b>
<b>Typ územní dimenze</b>	Není identifikována územní dimenze
<b>Aktivity</b>	Všechny aktivity
<b>Územního zacílení</b>	Bez územní koncentrace - celé území ČR
<b>Kritéria vymezení</b>	
<b>Podklad pro vymezení</b>	
<b>Soulad / poznámka</b>	

<b>Specifický cíl 3.4 (IP4)</b>	<b>Uplatnit ve větší míře nízkouhlíkové technologie v oblasti nakládání energií a zvýšit využívání druhotných surovin</b>
<b>Typ územní dimenze</b>	Není identifikována územní dimenze
<b>Aktivity</b>	Všechny aktivity
<b>Územního zacílení</b>	Bez územní koncentrace - celé území ČR
<b>Kritéria vymezení</b>	
<b>Podklad pro vymezení</b>	
<b>Soulad / poznámka</b>	

<b>Specifický cíl 3.5 (IP5)</b>	<b>Zvýšit využití a zavádění kombinované výroby elektřiny a tepla a modernizovat soustavy zásobování teplem</b>
<b>Typ územní dimenze</b>	Územní dimenze pro rozvoj měst a jejich zázemí řešena integrovanými nástroji
<b>Aktivity</b>	Všechny aktivity
<b>Územního zacílení</b>	Území ČR, urbánní území řešené integrovanými nástroji
<b>Kritéria vymezení</b>	
<b>Podklad pro vymezení</b>	
<b>Soulad / poznámka</b>	

<b>Specifický cíl 3.6</b>	<b>Posílit energetickou bezpečnost přenosové soustavy</b>
<b>Typ územní dimenze</b>	Není identifikována územní dimenze
<b>Aktivity</b>	Všechny aktivity
<b>Územního zacílení</b>	Bez územní koncentrace - celé území ČR
<b>Kritéria vymezení</b>	
<b>Podklad pro vymezení</b>	
<b>Soulad / poznámka</b>	

<b>Specifický cíl 4.1 (IP1)</b>	<b>Zvětšit pokrytí vysokorychlostním přístupem k internetu</b>
<b>Typ územní dimenze</b>	Jinak vymezená územní dimenze
<b>Aktivity</b>	Všechny aktivity
<b>Územního zacílení</b>	Koncentrace do území dle níže uvedených kritérií
<b>Kritéria vymezení</b>	Bílá místa pokrytí území vysokorychlostním internetem (bez provozovatele) a případně šedá místa (v území operuje 1 provozovatel)
<b>Podklad pro vymezení</b>	Studie mapování infrastruktury pro poskytování vysokorychlostního přístupu k internetu v ČR (Český telekomunikační úřad)
<b>Soulad / poznámka</b>	

<b>Specifický cíl 4.2 (IP1)</b>	Zvýšit úroveň nejmodernějších a pokročilých ICT a poskytování sofistikovaných sdílených služeb v podnikání
<b>Typ územní dimenze</b>	Územní dimenze pro rozvoj měst a jejich zázemí
<b>Aktivity</b>	Všechny aktivity
<b>Územního zacílení</b>	Koncentrace do rozvojových území
<b>Kritéria vymezení</b>	Rozvojová území dle SRR ČR 2014-2020
<b>Podklad pro vymezení</b>	SRR ČR 2014-2020
<b>Soulad / poznámka</b>	

## 2.3.7 Operační program Výzkum, vývoj a vzdělávání

## Přehled specifických cílů OP Výzkum, vývoj a vzdělávání dle územního zacílení dle identifikace územní dimenze

Specifický cíl	Územní dimenze ANO <sup>x</sup> /NE	Typ územní dimenze
1.1 Posílit excelenci ve výzkumu	ANO	<ul style="list-style-type: none"> <li>Územní dimenze pro rozvoj měst a jejich zázemí</li> </ul>
1.2 Zvýšit přínosy výzkumu pro společnost	ANO	<ul style="list-style-type: none"> <li>Územní dimenze pro rozvoj měst a jejich zázemí</li> <li>Územní dimenze pro rozvoj měst a jejich zázemí řešena integrovanými nástroji</li> </ul>
2.1 (IP1) Zvýšení kvality vzdělávání na vysokých školách a jeho relevance pro potřeby trhu práce a společnosti	ANO	<ul style="list-style-type: none"> <li>Územní dimenze pro rozvoj měst a jejich zázemí</li> </ul>
2.2 (IP1) Zvýšení účasti studentů se specifickými potřebami a ze socio-ekonomicky znevýhodněných skupin na vysokoškolské vzdělávání, snížení studijní neúspěšnosti	ANO	<ul style="list-style-type: none"> <li>Územní dimenze pro rozvoj měst a jejich zázemí</li> </ul>
2.3 (IP1) Zkvalitnit podmínky pro celoživotní vzdělávání na vysokých školách	ANO	<ul style="list-style-type: none"> <li>Územní dimenze pro rozvoj měst a jejich zázemí</li> </ul>
2.4 (IP1) Nastavení a rozvoj systému hodnocení a zabezpečení kvality a strategického řízení vysokých škol	ANO	<ul style="list-style-type: none"> <li>Územní dimenze pro rozvoj měst a jejich zázemí</li> </ul>
2.5 (IP1) Zlepšit podmínky pro výuku spojenou s výzkumem a pro rozvoj lidských zdrojů v oblasti výzkumu a vývoje	ANO	<ul style="list-style-type: none"> <li>Územní dimenze pro rozvoj měst a jejich zázemí</li> </ul>
2.1 (IP2) Zkvalitnění vzdělávací infrastruktury na vysokých školách za účelem zajištění vysoké kvality výuky, zlepšení přístupu znevýhodněných skupin a zvýšení otevřenosti vysokých škol.	ANO	<ul style="list-style-type: none"> <li>Územní dimenze pro rozvoj měst a jejich zázemí</li> </ul>
3.1 (IP1) Vzdělávání k sociální integraci dětí a žáků se SVP	ANO	<ul style="list-style-type: none"> <li>Územní dimenze pro řešení sociálního začleňování – sociálně vyloučené lokality</li> </ul>
3.1 (IP2) Zvýšení kvality předškolního vzdělávání včetně usnadnění přechodu dětí na ZŠ	ANO	<ul style="list-style-type: none"> <li>Územní dimenze v oblasti sociální a vzdělávací sféry</li> </ul>
3.2 (IP2) Zlepšení kvality vzdělávání a výsledků žáků v klíčových kompetencích	ANO	<ul style="list-style-type: none"> <li>Územní dimenze v oblasti sociální a vzdělávací sféry</li> </ul>
3.3 (IP2) Rozvoj systému strategického řízení a hodnocení kvality ve vzdělávání	NE	
3.4 (IP2) Zkvalitnění přípravy budoucích a začínajících pedagogických pracovníků	NE	
3.5 (IP2) Zvyšování kvality vzdělávání a odborné přípravy včetně posílení jejich relevance pro trh práce	ANO	<ul style="list-style-type: none"> <li>Územní dimenze v oblasti sociální a vzdělávací sféry</li> </ul>

<sup>x</sup> ANO označuje, že daný specifický cíl má identifikovanou územní dimenzi, tj., je zacílen na území ČR s výraznou koncentrací do vybraných typů území na základě specifických priorit a potřeb jednotlivých území nebo řeší výlučně pouze na daný typ území

**Specifické cíle jsou členěny v schématu:**

Specifický cíl X.Y	Název specifického cíle
Typ územní dimenze	<i>U specifického cíle je uvedeno, zda je identifikovaný územní průmět v kontextu kapitoly 2.2. Zároveň je uvedeno, o jaký typ se jedná. (Upozornění: Identifikovaný územní průmět automaticky neznamená, že veškeré aktivity v daném specifickém cíli budou výhradně zacíleny do daného typu území.)  Je uvedeno, zda specifický cíl umožňuje využití integrovaného nástroje v urbánním území</i>
Aktivity	<i>Je uvedeno, zda se územní zacílení týká všech aktivit nebo jen vybraných</i>
Územního zacílení	<i>Je uveden rozsah územního zacílení, tj. zda specifický cíl řeší :</i> <ul style="list-style-type: none"> <li>• celé území ČR bez územní koncentrace, tj. bez specifického územního zacílení – (specifický cíl nemá územní dimenzi) nebo</li> <li>• území ČR s výraznou koncentrací do vybraných typů území na základě specifických priorit a potřeb jednotlivých území nebo</li> <li>• výlučné zacílení pouze na daný typ území</li> </ul>
Kritéria vymezení	<i>Jsou uvedena kritéria pro vymezení daného územního zacílení</i>
Podklad pro vymezení	<i>Je uvedeno, jaké podklady (dokument, registr, ...) definují typy územní dimenze</i>
Soulad / poznámka	<i>Je uvedeno, jaké další podmínky musí být splněny pro územní dimenzi (např. soulad se strategií)</i>

**Přehled specifických cílů OP Výzkum, vývoj a vzdělávání dle územního zacílení**

<b>Specifický cíl 1.1 (IP1)</b>	<b>Posílit excelenci ve výzkumu</b>
Typ územní dimenze	Územní dimenze pro rozvoj měst a jejich zázemí
Aktivity	Všechny aktivity
Územního zacílení	Koncentrace do rozvojových území
Kritéria vymezení	Rozvojová území dle SRR ČR 2014-2020
Podklad pro vymezení	SRR ČR 2014-2020
Soulad / poznámka	Národní RIS 3, Národní priority orientovaného VaVal

<b>Specifický cíl 1.2 (IP1)</b>	<b>Zvýšit přínosy výzkumu pro společnost</b>
Typ územní dimenze	Územní dimenze pro rozvoj měst a jejich zázemí Územní dimenze pro rozvoj měst a jejich zázemí řešena integrovanými nástroji
Aktivity	Všechny aktivity
Územního zacílení	Koncentrace do rozvojových území
Kritéria vymezení	Rozvojová území dle SRR ČR 2014-2020
Podklad pro vymezení	SRR ČR 2014-2020
Soulad / poznámka	Národní RIS 3, Národní priority orientovaného VaVal

<b>Specifický cíl 2.1 (IP1)</b>	<b>Zvýšení kvality vzdělávání na vysokých školách a jeho relevance pro potřeby trhu práce a společnosti</b>
Typ územní dimenze	Územní dimenze pro rozvoj měst a jejich zázemí
Aktivity	Všechny aktivity
Územního zacílení	Koncentrace do rozvojových území
Kritéria vymezení	Rozvojová území dle SRR ČR 2014-2020
Podklad pro vymezení	SRR ČR 2014-2020
Soulad / poznámka	Strategie vysoké školy

<b>Specifický cíl 2.2 (IP2)</b>	Zvýšení účasti studentů se specifickými potřebami a ze socio-ekonomicky znevýhodněných skupin na vysokoškolské vzdělávání, snížení studijní neúspěšnosti
<b>Typ územní dimenze</b>	Územní dimenze pro rozvoj měst a jejich zázemí
<b>Aktivity</b>	Všechny aktivity
<b>Územního zacílení</b>	Koncentrace do rozvojových území
<b>Kritéria vymezení</b>	Rozvojová území dle SRR ČR 2014-2020
<b>Podklad pro vymezení</b>	SRR ČR 2014-2020
<b>Soulad / poznámka</b>	Strategie vysoké školy
<b>Specifický cíl 2.3 (IP1)</b>	Zkvalitnit podmínky pro celoživotní vzdělávání na vysokých školách
<b>Typ územní dimenze</b>	Územní dimenze pro rozvoj měst a jejich zázemí
<b>Aktivity</b>	Všechny aktivity
<b>Územního zacílení</b>	Koncentrace do rozvojových území
<b>Kritéria vymezení</b>	Rozvojová území dle SRR ČR 2014-2020
<b>Podklad pro vymezení</b>	SRR ČR 2014-2020
<b>Soulad / poznámka</b>	Strategie vysoké školy
<b>Specifický cíl 2.4 (IP1)</b>	Nastavení a rozvoj systému hodnocení a zabezpečení kvality a strategického řízení vysokých škol
<b>Typ územní dimenze</b>	Územní dimenze pro rozvoj měst a jejich zázemí
<b>Aktivity</b>	Všechny aktivity
<b>Územního zacílení</b>	Koncentrace do rozvojových území
<b>Kritéria vymezení</b>	Rozvojová území dle SRR ČR 2014-2020
<b>Podklad pro vymezení</b>	SRR ČR 2014-2020
<b>Soulad / poznámka</b>	Strategie vysoké školy
<b>Specifický cíl 2.5 (IP1)</b>	Zlepšit podmínky pro výuku spojenou s výzkumem a pro rozvoj lidských zdrojů v oblasti výzkumu a vývoje
<b>Typ územní dimenze</b>	Územní dimenze pro rozvoj měst a jejich zázemí
<b>Aktivity</b>	Všechny aktivity
<b>Územního zacílení</b>	Koncentrace do rozvojových území
<b>Kritéria vymezení</b>	Rozvojová území dle SRR ČR 2014-2020
<b>Podklad pro vymezení</b>	SRR ČR 2014-2020
<b>Soulad / poznámka</b>	Národní RIS 3
<b>Specifický cíl 2.1 (IP2)</b>	Zkvalitnění vzdělávací infrastruktury na vysokých školách za účelem zajištění vysoké kvality výuky, zlepšení přístupu znevýhodněných skupin a zvýšení otevřenosti vysokých škol
<b>Typ územní dimenze</b>	Územní dimenze pro rozvoj měst a jejich zázemí
<b>Aktivity</b>	Všechny aktivity
<b>Územního zacílení</b>	Koncentrace do rozvojových území
<b>Kritéria vymezení</b>	Rozvojová území dle SRR ČR 2014-2020
<b>Podklad pro vymezení</b>	SRR ČR 2014-2020
<b>Soulad / poznámka</b>	Strategie vysoké školy
<b>Specifický cíl 3.1 (IP1)</b>	Vzdělávání k sociální integraci dětí a žáků se SVP
<b>Typ územní dimenze</b>	Územní dimenze pro řešení sociálního začleňování – sociálně vyloučené lokality
<b>Aktivity</b>	Všechny aktivity
<b>Územního zacílení</b>	Koncentrace do území obcí se sociálně vyloučenými lokalitami
<b>Kritéria vymezení</b>	nezaměstnanost, nízká kvalita bydlení, nízký stupeň vzdělání a žádná či malá kvalifikace, zvýšený výskyt rizikových jevů, nedostatečné sociální kompetence, zhoršený zdravotní stav obyvatel

<b>Podklad pro vymezení</b>	Analýza sociálně vyloučených lokalit
<b>Soulad / poznámka</b>	Místní plány rozvoje vzdělávání v obcích se sociálně vyloučenými lokalitami
<hr/>	
<b>Specifický cíl 3.1 (IP2)</b>	Zvýšení kvality předškolního vzdělávání včetně usnadnění přechodu dětí na ZŠ
<b>Typ územní dimenze</b>	Územní dimenze v oblasti sociální a vzdělávací sféry
<b>Aktivita</b>	Všechny aktivity
<b>Územního zacílení</b>	Koncentrace do účelově vymezených funkčních regionů
<b>Kritéria vymezení</b>	
<b>Podklad pro vymezení</b>	Místní plány vzdělávání definující potřeby MŠ a ZŠ ve funkčních územích. Dokument bude tvořen na bázi partnerství.
<b>Soulad / poznámka</b>	
<hr/>	
<b>Specifický cíl 3.2 (IP2)</b>	Zlepšení kvality vzdělávání a výsledků žáků v klíčových kompetencích
<b>Typ územní dimenze</b>	Územní dimenze v oblasti sociální a vzdělávací sféry
<b>Aktivita</b>	Všechny aktivity
<b>Územního zacílení</b>	Koncentrace do účelově vymezených funkčních regionů
<b>Kritéria vymezení</b>	
<b>Podklad pro vymezení</b>	Místní plány vzdělávání pro střední školství v území krajů. Místní plány vzdělávání definující potřeby MŠ a ZŠ ve funkčních územích. Oba dokumenty budou tvořeny na bázi partnerství
<b>Soulad / poznámka</b>	
<hr/>	
<b>Specifický cíl 3.3 (IP2)</b>	Rozvoj systému strategického řízení a hodnocení kvality ve vzdělávání
<b>Typ územní dimenze</b>	Není identifikována územní dimenze
<b>Aktivita</b>	Všechny aktivity
<b>Územního zacílení</b>	Bez územní koncentrace - celé území ČR
<b>Kritéria vymezení</b>	
<b>Podklad pro vymezení</b>	
<b>Soulad / poznámka</b>	Místní plány rozvoje vzdělání
<hr/>	
<b>Specifický cíl 3.4 (IP2)</b>	Zkvalitnění přípravy budoucích a začínajících pedagogických pracovníků
<b>Typ územní dimenze</b>	Není identifikována územní dimenze
<b>Aktivita</b>	Všechny aktivity
<b>Územního zacílení</b>	Bez územní koncentrace - celé území ČR
<b>Kritéria vymezení</b>	
<b>Podklad pro vymezení</b>	
<b>Soulad / poznámka</b>	
<hr/>	
<b>Specifický cíl 3.5 (IP2)</b>	Zvyšování kvality vzdělávání a odborné přípravy včetně posílení jejich relevance pro trh práce
<b>Typ územní dimenze</b>	Územní dimenze v oblasti sociální a vzdělávací sféry
<b>Aktivita</b>	Všechny aktivity
<b>Územního zacílení</b>	Koncentrace do účelově vymezených funkčních regionů na základě akčních plánů rozvoje vzdělávání na úrovni kraje
<b>Kritéria vymezení</b>	
<b>Podklad pro vymezení</b>	Místní plány vzdělávání pro střední školství v území krajů. Místní plány vzdělávání definující potřeby MŠ a ZŠ ve funkčních územích. Oba dokumenty budou tvořeny na bázi partnerství.
<b>Soulad / poznámka</b>	



## 2.3.8 Operační program Praha – pól růstu ČR

## Přehled specifických cílů OP Praha – pól růstu ČR dle identifikace územní dimenze

Specifický cíl	Územní dimenze ANO <sup>x</sup> /NE	Typ územní dimenze
1.1 Vyšší míra mezisektorové spolupráce stimulovaná regionální samosprávou	ANO	<ul style="list-style-type: none"> <li>Územní dimenze pro rozvoj měst a jejich zázemí</li> </ul>
1.2 Snazší vznik a rozvoj znalostně intenzivních firem	ANO	<ul style="list-style-type: none"> <li>Územní dimenze pro rozvoj měst a jejich zázemí</li> </ul>
2.1 Energetické úspory v městských objektech dosažené také s využitím vhodných obnovitelných zdrojů energie, energeticky efektivních zařízení a inteligentních systémů řízení	ANO	<ul style="list-style-type: none"> <li>Územní dimenze pro rozvoj měst a jejich zázemí</li> </ul>
2.2 Zvyšování atraktivity užívání městské veřejné dopravy	ANO	<ul style="list-style-type: none"> <li>Územní dimenze pro rozvoj měst a jejich zázemí</li> <li>Územní dimenze pro rozvoj měst a jejich zázemí řešena integrovanými nástroji</li> </ul>
3.1 Posílení sociální infrastruktury pro integraci, komunitní služby a prevenci	ANO	<ul style="list-style-type: none"> <li>Územní dimenze pro rozvoj měst a jejich zázemí</li> </ul>
3.2 Posílení infrastruktury pro sociální podnikání	ANO	<ul style="list-style-type: none"> <li>Územní dimenze pro rozvoj měst a jejich zázemí</li> </ul>
3.3 Posílení aktivit pro integraci, komunitní služby a prevenci	ANO	<ul style="list-style-type: none"> <li>Územní dimenze pro rozvoj měst a jejich zázemí</li> </ul>
3.4 Rozvoj sociálních podniků místních komunit	ANO	<ul style="list-style-type: none"> <li>Územní dimenze pro rozvoj měst a jejich zázemí</li> </ul>
4.1 Dosažení dostatečné kapacity a zkvalitnění předškolního, základního a středního vzdělávání	ANO	<ul style="list-style-type: none"> <li>Územní dimenze pro rozvoj měst a jejich zázemí</li> </ul>
4.2 Zrovnoprávnění přístupu ke vzdělání	ANO	<ul style="list-style-type: none"> <li>Územní dimenze pro rozvoj měst a jejich zázemí</li> </ul>

<sup>x</sup> **ANO** označuje, že daný specifický cíl má identifikovanou územní dimenzi, tj., je zacílen na území ČR s výraznou koncentrací do vybraných typů území na základě specifických priorit a potřeb jednotlivých území nebo řeší výlučně pouze daný typ území

**Specifické cíle jsou členěny v schématu:**

<b>Specifický cíl X.Y</b>	<b>Název specifického cíle</b>
<b>Typ územní dimenze</b>	<i>U specifického cíle je uvedeno, zda je identifikovaný územní průmět v kontextu kapitoly 2.2. Zároveň je uvedeno, o jaký typ se jedná. (Upozornění: Identifikovaný územní průmět automaticky neznamená, že veškeré aktivity v daném specifickém cíli budou výhradně zacíleny do daného typu území.) Je uvedeno, zda specifický cíl umožňuje využití integrovaného nástroje v urbánním území</i>
<b>Aktivity</b>	<i>Je uvedeno, zda se územní zacílení týká všech aktivit nebo jen vybraných</i>
<b>Územního zacílení</b>	<i>Je uveden rozsah územního zacílení, tj. zda specifický cíl řeší :</i> <ul style="list-style-type: none"> <li>• celé území ČR bez územní koncentrace, tj. bez specifického územního zacílení – (specifický cíl nemá územní dimenzi) nebo</li> <li>• území ČR s výraznou koncentrací do vybraných typů území na základě specifických priorit a potřeb jednotlivých území nebo</li> <li>• výlučné zacílení pouze na daný typ území</li> </ul>
<b>Kritéria vymezení</b>	<i>Jsou uvedena kritéria pro vymezení daného územního zacílení</i>
<b>Podklad pro vymezení</b>	<i>Je uvedeno, jaké podklady (dokument, registr,...) definují typy územní dimenze</i>
<b>Soulad / poznámka</b>	<i>Je uvedeno, jaké další podmínky musí být splněny pro územní dimenzi (např. soulad se strategií)</i>

**Přehled specifických cílů OP Praha – pól růstu ČR dle územního zacílení**

<b>SC 1.1</b>	<b>Vyšší míra mezisektorové spolupráce stimulovaná regionální samosprávou</b>
<b>Typ územní dimenze</b>	Územní dimenze pro rozvoj měst a jejich zázemí
<b>Aktivity</b>	Všechny aktivity
<b>Územního zacílení</b>	Region soudržnosti NUTS 2 Praha
<b>Kritéria vymezení</b>	
<b>Podklad pro vymezení</b>	
<b>Soulad / poznámka</b>	
<b>SC 1.2</b>	<b>Snazší vznik a rozvoj znalostně intenzivních firem</b>
<b>Typ územní dimenze</b>	Územní dimenze pro rozvoj měst a jejich zázemí
<b>Aktivity</b>	Všechny aktivity
<b>Územního zacílení</b>	Region soudržnosti NUTS 2 Praha
<b>Kritéria vymezení</b>	
<b>Podklad pro vymezení</b>	
<b>Soulad / poznámka</b>	
<b>SC 2.1</b>	<b>Energetické úspory v městských objektech dosažené také s využitím vhodných obnovitelných zdrojů energie, energeticky efektivních zařízení a inteligentních systémů řízení</b>
<b>Typ územní dimenze</b>	Územní dimenze pro rozvoj měst a jejich zázemí
<b>Aktivity</b>	Všechny aktivity
<b>Územního zacílení</b>	Region soudržnosti NUTS 2 Praha
<b>Kritéria vymezení</b>	
<b>Podklad pro vymezení</b>	
<b>Soulad / poznámka</b>	
<b>SC 2.2</b>	<b>Zvyšování atraktivity užívání městské veřejné dopravy</b>
<b>Typ územní dimenze</b>	Územní dimenze pro rozvoj měst a jejich zázemí Územní dimenze pro rozvoj měst a jejich zázemí řešena integrovanými nástroji
<b>Aktivity</b>	Všechny aktivity
<b>Územního zacílení</b>	Region soudržnosti NUTS 2 Praha

<b>Kritéria vymezení</b>	
<b>Podklad pro vymezení</b>	
<b>Soulad / poznámka</b>	
<b>SC 3.1</b>	<b>Posílení sociální infrastruktury pro integraci komunitní služby a prevenci</b>
<b>Typ územní dimenze</b>	Územní dimenze pro rozvoj měst a jejich zázemí
<b>Aktivita</b>	Všechny aktivity
<b>Územního zacílení</b>	Region soudržnosti NUTS 2 Praha
<b>Kritéria vymezení</b>	
<b>Podklad pro vymezení</b>	
<b>Soulad / poznámka</b>	
<b>SC 3.2</b>	<b>Posílení infrastruktury pro sociální podnikání</b>
<b>Typ územní dimenze</b>	Územní dimenze pro rozvoj měst a jejich zázemí
<b>Aktivita</b>	Všechny aktivity
<b>Územního zacílení</b>	Region soudržnosti NUTS 2 Praha
<b>Kritéria vymezení</b>	
<b>Podklad pro vymezení</b>	
<b>Soulad / poznámka</b>	
<b>SC 3.3</b>	<b>Posílení aktivit pro integraci, komunitní služby a prevenci</b>
<b>Typ územní dimenze</b>	Územní dimenze pro rozvoj měst a jejich zázemí
<b>Aktivita</b>	Všechny aktivity
<b>Územního zacílení</b>	Region soudržnosti NUTS 2 Praha
<b>Kritéria vymezení</b>	
<b>Podklad pro vymezení</b>	
<b>Soulad / poznámka</b>	
<b>SC 3.4</b>	<b>Rozvoj sociálních podniků místních komunit</b>
<b>Typ územní dimenze</b>	Územní dimenze pro rozvoj měst a jejich zázemí
<b>Aktivita</b>	Všechny aktivity
<b>Územního zacílení</b>	Region soudržnosti NUTS 2 Praha
<b>Kritéria vymezení</b>	
<b>Podklad pro vymezení</b>	
<b>Soulad / poznámka</b>	
<b>SC 4.1</b>	<b>Dosažení dostatečné kapacity a zkvalitnění předškolního, základního a středního vzdělávání</b>
<b>Typ územní dimenze</b>	Územní dimenze pro rozvoj měst a jejich zázemí
<b>Aktivita</b>	Všechny aktivity
<b>Územního zacílení</b>	Region soudržnosti NUTS 2 Praha
<b>Kritéria vymezení</b>	
<b>Podklad pro vymezení</b>	
<b>Soulad / poznámka</b>	
<b>SC 4.2</b>	<b>Zrovnoprávnění přístupu ke vzdělání</b>
<b>Typ územní dimenze</b>	Územní dimenze pro rozvoj měst a jejich zázemí
<b>Aktivita</b>	Všechny aktivity
<b>Územního zacílení</b>	Region soudržnosti NUTS 2 Praha
<b>Kritéria vymezení</b>	
<b>Podklad pro vymezení</b>	
<b>Soulad / poznámka</b>	

## 2.3.9 Program rozvoje venkova

## Přehled prioritních oblastí PRV dle identifikace územní dimenze

Prioritní oblast	Územní dimenze ANO <sup>x</sup> /NE	Typ územní dimenze
19. Podpora místního rozvoje LEADER	ANO	Územní dimenze pro rozvoj venkova

<sup>x</sup> **ANO** označuje, že daný specifický cíl má identifikovanou územní dimenzi, tj., je zacílen na území ČR s výraznou koncentrací do vybraných typů území na základě specifických priorit a potřeb jednotlivých území nebo řeší výlučně pouze daný typ území

## Prioritní oblasti jsou členěny v schématu:

Prioritní oblast X.Y	Název prioritní oblasti
Typ územní dimenze	U prioritní oblasti je uvedeno, zda je identifikovaný územní průmět v kontextu kapitoly 2.2. Zároveň je uvedeno, o jaký typ se jedná. (Upozornění: Identifikovaný územní průmět automaticky neznamená, že veškeré aktivity v daném specifickém cíli budou výhradně zacíleny do daného typu území.) Je uvedeno, zda specifický cíl umožňuje využití integrovaného nástroje v urbánním území
Aktivity	Je uvedeno, zda se územní zacílení týká všech aktivit nebo jen vybraných
Územního zacílení	Je uveden rozsah územního zacílení, tj. zda specifický cíl řeší : <ul style="list-style-type: none"> <li>• celé území ČR bez územní koncentrace, tj. bez specifického územního zacílení – (specifický cíl nemá územní dimenzi) nebo</li> <li>• území ČR s výraznou koncentrací do vybraných typů území na základě specifických priorit a potřeb jednotlivých území nebo</li> <li>• výlučné zacílení pouze na daný typ území</li> </ul>
Kritéria vymezení	Jsou uvedena kritéria pro vymezení daného územního zacílení
Podklad pro vymezení	Je uvedeno, jaké podklady (dokument, registr, ...) definují typy územní dimenze
Soulad / poznámka	Je uvedeno, jaké další podmínky musí být splněny pro územní dimenzi (např. soulad se strategií)

## Přehled prioritních oblastí PRV dle územního zacílení

Kód 19	Podpora místního rozvoje LEADER
Typ územní dimenze	Územní dimenze pro rozvoj venkova
Aktivity	Všechny aktivity
Územního zacílení	Regiony pokryté MAS
Kritéria vymezení	území pokryté místními akčními skupinami, v němž bude uplatněn nástroj CLLD
Podklad pro vymezení	Metodika pro standardizaci Místních akčních skupin v programovém období 2014 - 2020
Soulad / poznámka	

## 2.4 Územní dimenze pro rozvoj měst a jejich zázemí řešená integrovanými nástroji

Pro rozvoj měst a jejich zázemí je v ČR doporučeno využití integrovaných nástrojů, tj. ITI nebo IPRÚ. Vybrané specifické cíle OP umožňují realizovat vybrané aktivity právě tímto nástrojem. Niže je uveden jejich přehled.

V rámci integrované strategie může být pro informaci uvedena návaznost na aktivity, které se budou ucházet o podporu z ESI fondů prostřednictvím individuálních projektů řešených mimo integrovaný nástroj (tj. aktivity v rámci specifických cílů, které nejsou vymezeny pro využití prostřednictvím integrovaných nástrojů). Uvedení těchto návazných aktivit v rámci integrované strategie však nezakládá žádné zvýhodnění v procesu hodnocení a výběru individuálních projektů v rámci výzev vyhlášených ŘO. Na tyto návazné aktivity se rovněž nevztahuje rezervace prostředků daného programu pro realizaci konkrétní integrované strategie.

### IROP

- IROP 1.1 Zvýšení regionální mobility prostřednictvím modernizace a rozvoj sítí regionální silniční infrastruktury navazující na síť TEN-T
- IROP 1.2 Zvýšení podílu udržitelných forem dopravy
- IROP 2.1 Zvýšení kvality a dostupnosti služeb vedoucí k sociální inkluzi
- IROP 2.3 Rozvoj infrastruktury pro poskytování zdravotnických služeb a péče o zdraví
- IROP 2.4 Zvýšení kvality a dostupnost infrastruktury pro vzdělávání a celoživotní učení
- IROP 3.1 Zefektivnění prezentace, posílení ochrany a rozvoje kulturního a přírodního dědictví

### OPD

- OPD 1.4 Vytvoření podmínek pro zvýšení využívání veřejné hromadné dopravy ve městech v elektrické trakci
- OPD 1.5 Zlepšení řízení dopravního provozu a zvyšování bezpečnosti dopravního provozu ve městech

### OPŽP

- OPŽP 1.1 Snížit množství vypouštěného znečištění do povrchových i podzemních vod z komunálních zdrojů a zajištění dodávky pitné vody v odpovídající jakosti a množství
- OPŽP 1.2 Snížit vnos znečišťujících látek z průmyslu a zemědělství do povrchových a podzemních vod
- OPŽP 1.3 Zajistit povodňovou ochranu v intravilánu
- OPŽP 1.4 Podpořit preventivní protipovodňová opatření
- OPŽP 2.1 Snížit emise z lokálního vytápění domácností podílející se na expozici obyvatelstva nadlimitním koncentracím znečišťujících látek
- OPŽP 2.2 Snížit emise stacionárních zdrojů podílejících se na expozici obyvatelstva nadlimitním koncentracím znečišťujících látek
- OPŽP 3.1 Předcházet vzniku odpadů a snížit vliv nebezpečných vlastností odpadů
- OPŽP 3.2 Zvýšit podíl materiálového a energetického využití odpadů
- OPŽP 4.4 Zlepšit kvalitu prostředí v sídlech

### OPZ

- OPZ IP 1.1 (SC 1) Zvýšit míru zaměstnanosti podpořených osob
- OPZ IP 2.1 (SC 1) Zvýšit uplatnitelnost osob ohrožených sociálním vyloučením nebo sociálně vyloučených ve společnosti a na trhu práce
-

#### **OPPIK**

- OP PIK 1.1 (IP1) Zvýšit inovační výkonnost podniků
- OP PIK 1.2 (IP1) Zvýšit intenzitu a účinnost spolupráce ve výzkumu, vývoji a inovacích
- OP PIK 2.1 (IP1) Zvýšit počet nových podnikatelských záměrů začínajících a rozvojových podniků
- OP PIK 2.3 (IP3) Zvýšit využitelnost infrastruktury pro podnikání
- OP PIK 2.4 (IP3) Zkvalitnit infrastrukturu pro rozvoj lidských zdrojů v podnikatelském sektoru s důrazem na technické odborné vzdělávání
- OP PIK 3.5 (IP5) Zvýšit využití a zavádění kombinované výroby elektřiny a tepla a modernizovat soustavy zásobování teplem

#### **OPVVV**

- OP VVV 1.2 (IP1) Zvýšit přínosy výzkumu pro společnost

#### **OP PPR**

- OP PPR 2.2 Zvyšování atraktivity užívání městské veřejné dopravy

## **2.5 Územní dimenze pro rozvoj venkova**

Pro rozvoj venkova je doporučena v ČR metoda CLLD, která je aplikována zejména na území MAS. Níže je uveden přehled specifických cílů/opatření, které předpokládají implementaci metodou CLLD.

- IROP 4.1 Posílení komunitně vedeného místního rozvoje za účelem zvýšení kvality života ve venkovských oblastech a aktivizace místního potenciálu
- OPZ IP 2.3 (SC 1) Zvýšit zapojení lokálních aktérů do řešení problémů nezaměstnanosti a sociálního začleňování ve venkovských oblastech
- OPŽP 4.2 Posílit biodiverzitu
- PRV 19. Podpora místního rozvoje LEADER

## **2.6 Specifické cíle bez územní dimenze**

U níže uvedeného přehledu specifických cílů členěných dle operačních programů nebyla identifikována žádná územní dimenze a nepředpokládá se v nich využití integrovaných nástrojů.

#### **IROP**

- 2.5 Snížení energetické náročnosti v sektoru bydlení
- 3.2 Zvyšování efektivity a transparentnosti veřejné správy prostřednictvím rozvoje využití a kvality systémů ICT
- 3.3 Podpora pořizování a uplatňování dokumentů územního rozvoje

#### **OPD**

- 1.1 Zlepšení infrastruktury pro vyšší konkurenceschopnost a větší využití železniční dopravy
- 1.3 Vytvoření podmínek pro větší využití multimodální dopravy
- 1.6 Vytvoření podmínek pro širší využití železniční a vodní dopravy prostřednictvím modernizace dopravního parku
- 2.2 Vytvoření podmínek pro širší využití vozidel na alternativní pohon na silniční síti

- 3.1 Zlepšení dostupnosti regionů, zvýšení bezpečnosti a plynulosti a snížení dopadů dopravy na veřejné zdraví prostřednictvím výstavby, obnovy a zlepšení parametrů dálnic, rychlostních silnic a silnic I. třídy mimo síť TEN-T

#### **OPŽP**

- 2.3 Zlepšit systém sledování, hodnocení a předpovídání vývoje kvality ovzduší, počasí a klimatu a ozonové vrstvy Země
- 3.5 Snížit environmentální rizika a rozvíjet systémy jejich řízení
- 5.1 Snížit energetickou náročnost veřejných budov a zvýšit využití obnovitelných zdrojů energie

#### **OPZ**

- IP 1.2 (SC 1) Snížit rozdíly v postavení žen a mužů na trhu práce
- IP 1.3 (SC 1) Zvýšit odbornou úroveň znalostí, dovedností a kompetencí pracovníků a soulad kvalifikační úrovně pracovní síly s požadavky trhu práce
- IP 1.4 (SC 1) Zvýšit kapacitu, komplexnost a kvalitu služeb poskytovaných institucemi veřejných služeb zaměstnanosti
- IP 1.4 (SC 2) Zvýšit kvalitu systému dalšího vzdělávání
- IP 2.1 (SC 2) Rozvoj sektoru sociální ekonomiky
- IP 2.2 (SC 1) Zvýšit kvalitu a udržitelnost systému sociálních služeb, služeb pro rodiny a děti a dalších navazujících služeb podporujících sociální začleňování
- IP 2.2 (SC 2) Zvýšit kvalitu péče o duševní zdraví a přispět k udržitelnosti systému zdravotnictví cílenou podporou zdraví, zdravého životního stylu a prevence nemocí
- PO 3 (SC 1) Zvýšit efektivitu sociálních inovací a mezinárodní spolupráce v tematických oblastech OPZ
- IP 4.1 (SC 1) Zvýšit efektivitu a transparentnost veřejné správy

#### **OPPIK**

- 3.1 Zvýšit podíl výroby energie z obnovitelných zdrojů na hrubé konečné spotřebě ČR
- 3.2 Zvýšit energetickou účinnost podnikatelského sektoru a zvýšit využívání energetických služeb
- 3.3 Posílit energetickou bezpečnost přenosové soustavy a zavést prvky inteligentních sítí do distribučních soustav
- 3.4 Uplatnit ve větší míře nízkouhlíkové technologie v oblasti nakládání energií a zvýšit využívání druhotných surovin
- 3.6 Posílit energetickou bezpečnost přenosové soustavy

#### **OPVVV**

- 3.3 (IP2) Rozvoj systému strategického řízení a hodnocení kvality ve vzdělávání
- 3.4 (IP2) Zkvalitnění přípravy budoucích a začínajících pedagogických pracovníků

## 3 Realizace územní dimenze, její koordinace, monitorování a evaluace

### 3.1 Obecné zásady řízení územní dimenze

MMR jako gestor regionální politiky ČR dle zákona č. 2/1969 Sb., kompetenční zákon, ve znění pozdějších předpisů, monitoruje a vyhodnocuje nastavení územní dimenze a integrovaných nástrojů.

V rámci MMR tuto činnost zajišťuje MMR – ORSP a v souvislosti s řízením DoP rovněž MMR – NOK.

Územní dimenze vychází ze způsobu zohlednění typů území (vymezených v rámci problémových oblastí uvedených v DoP), kdy je specifická podpora (vycházející ze znalosti místních potřeb a potenciálu) zaměřena na konkrétní území (tzv. „place based approach“). Podstatné pro plánované intervence jsou územní souvislosti a funkční vazby, které se v něm odehrávají. Jejich řádné fungování musí být zajištěno po vyhodnocení problémů a rozvojového potenciálu konkrétního území následnou strategickou kombinací intervencí, které mají přispět vzájemnou provázaností a mnohdy i podmíněností k dosažení žádoucích územních synergických efektů (tj. intervenční strategií na konkrétním území). Územní dimenze je realizována dvěma způsoby, viz dále.

Závazek uplatnit zohlednění územní dimenze v jednotlivých programech ESI fondů vychází z příslušných ustanovení obecného nařízení (čl. 32 - 35 komunitně vedený místní rozvoj, čl. 36, 89, 90 a 96 týkající se integrovaného rozvoje a umožňující kombinaci investičních priorit z různých tematických cílů EU), specifického nařízení k EFRR čl. 7 stanovující povinnost vyčlenit nejméně 5 % z prostředků EFRR na integrovaný rozvoj měst, atd.

Za účelem vyjasnění realizace územní dimenze je nezbytné definovat systém řízení a role jednotlivých orgánů v rámci realizace DoP a OP:

- **řídící** rolí je myšleno nadresortní strategické řízení Radou pro ESI fondy<sup>2</sup> k zajištění synergických efektů a provazeb mezi tématy pro účely přípravy a realizace Dohody o partnerství (NOK) a přípravy a realizaci programů (řídící orgány),
- **koordinační** role směřuje k potřebě provázaného a koordinovaného řešení přípravy i realizace Dohody o partnerství MMR – NOK a řídicích orgánů programů prostřednictvím Národní a regionálních stálých konferencí,
- **implementační** role se zabývá efektivní implementací DoP a OP z pohledu územní dimenze v rámci území a jednotlivých forem - Akční plán realizace Strategie regionálního rozvoje ČR pro období 2014 - 2020, integrované a další nástroje.

V oblasti nastavení a vyhodnocování územní dimenze a integrovaných nástrojů MMR – ORSP zejména:

- stanovuje ve spolupráci s centrálními orgány (MMR – NOK, MZe, PCO a AO), s ŘO a dalšími partnery základní rámec pro uplatnění integrovaných přístupů v rámci programů prostřednictvím Metodického pokynu pro využití integrovaných nástrojů v programovém období 2014–2020,
- zajišťuje ve spolupráci s MMR – NOK řízení synergických vazeb v rámci integrovaných nástrojů,
- posuzuje ve spolupráci s relevantními partnery integrované strategie rozvoje území a regionální akční plány Strategie regionálního rozvoje ČR 2014-2020,
- průběžně monitoruje realizaci integrovaných strategií a naplňování indikátorů v regionálním členění a dle využívaných integrovaných nástrojů,

<sup>2</sup> Rada pro ESI fondy bude platformou navazující na současný Řídící a koordinační výbor (ŘKV).



- identifikuje vývojové trendy a navrhuje ve spolupráci s ŘO a dalšími partnery v rámci Národní stálé konference opatření v případě negativního vývoje v naplňování cílů stanovených v Dohodě o partnerství v oblasti územní dimenze.

Územní dimenze identifikovaná u jednotlivých specifických cílů prioritních os programů ESI fondů může být realizována v zásadě dvěma způsoby:

1. **projekty (s výjimkou integrovaných projektů) v rámci specifických výzev** (tj. výzev vyhlášených v rámci daného specifického cíle a zacílených na území vymezená výše uvedeným způsobem)
2. **integrovanými nástroji (naplňovanými integrovanými projekty):**
  - **Integrované územní investice (ITI)** – dle schválené SRR a doplňujícího vládního usnesení jde o nejvýznamnější, tzv. národní póly rozvoje státu (Pražskou, Brněnskou, Ostravskou, Plzeňskou, Ústecko-chomutovskou, Hradecko-pardubickou a Olomouckou aglomeraci). Předpokládá se zapojení většiny OP směrem k posilování konkurenceschopnosti těchto silně urbanizovaných území.
  - **Integrované plány rozvoje území (IPRÚ)** – zahrnují funkční území tzv. regionálních pólů rozvoje (Karlovy Vary, Liberec – Jablonec nad Nisou, České Budějovice, Jihlava, Zlín a Mladá Boleslav). Jejich rozvoj podmiňuje sociálně ekonomickou stabilizaci celé spádové oblasti (jsou dominantní), ve většině případů se přitom jedná o území se sníženou konkurenceschopností v rámci ČR. Předpokládá se zapojení většiny OP.
  - **Komunitě vedený místní rozvoj (CLLD)** – bude v souladu s Nařízeními EK realizován ve venkovském prostoru (správní území obcí do 25 000 obyvatel, přičemž maximální velikost území nepřesáhne 100 000 obyvatel a nebude menší než 10 000 obyvatel<sup>3</sup>), prostřednictvím místních akčních skupin (cca 180 MAS). Předpokládá se zapojení vybraných operačních programů, dominantně IROP, PRV a OPŽP, dále pak OP Zaměstnanost.

Klíčovou roli v naplňování cílů územní dimenze sehrává koordinovaný přístup s možností využití intervencí napříč programy ESI fondů.<sup>4</sup> Tento přístup umožní reagovat zejména na rozvojové rozdíly a specifické potřeby plynoucí z rozdílných typů území stanovených ve strategických rozvojových dokumentech a vytvářet tak předpoklady pro vyvážený a integrovaný rozvoj (v návaznosti na působnost jednotlivých aktérů).

Bližší podrobnosti ohledně integrovaných nástrojů přináší Metodický pokyn pro využití integrovaných nástrojů v programovém období 2014-2020, kde jsou zakotveny zejména základní principy pro naplňování územního rozměru intervencí, popis jednotlivých integrovaných nástrojů (jejich tvorby, implementace a hodnocení, nastavení spolupráce a postupů vedoucích k uplatnění integrovaného přístupu) a rolí a odpovědností zapojených aktérů.

V návaznosti na cíle a obsah Národního dokumentu k územní dimenzi bude kapitola 3 promítnuta do metodik koncepce jednotného metodického prostředí tak, aby implementace, monitoring a evaluace územní dimenze se stala nedílnou součástí implementace programů ESI fondů.

## 3.2 Aktéři v území

**MMR - Odbor rozvoje a strategie regionální politiky MMR (MMR - ORSP)** poskytuje Národní stálé konferenci podklady pro její rozhodování (včetně organizační podpory jejího fungování a jednání).

<sup>3</sup> Počet obyvatel MAS se pro období 2014–2020 posuzuje dle statistických údajů ČSÚ ke dni 1. 1. 2014.

<sup>4</sup> Nutný soulad s částí 2 tohoto dokumentu.

MMR - ORSP dále vykonává činnosti nezbytné pro monitorování a vyhodnocování integrovaných nástrojů a územní dimenze v programech a předává výstupy své činnosti MMR - NOK pro účely řízení Dohody o partnerství. MMR – ORSP plní roli sekretariátu Národní stálé konference.

**MMR - Sekce Národního orgánu pro koordinaci (MMR - NOK)** je odpovědná za přípravu jednotného metodického prostředí, monitorování a vyhodnocování plnění cílů Dohody o partnerství a průběžném informování vlády ČR a EK.

**Národní stálá konference (NSK)** přispívá k zajištění vzájemné provázanosti a koordinaci státu a regionů (územních partnerů) při implementaci integrovaných nástrojů a realizaci územní dimenze Dohody o partnerství a programů spolufinancovaných z ESI fondů. Role a činnost NSK blíže popsány v kapitole 3.3.

**Regionální stálá konference (RSK)** zajišťuje naplňování cílů Strategie regionálního rozvoje ČR 2014-2020 ve správním obvodu kraje, s územní působností v jednotlivých krajích ČR, formou přípravy, realizace a vyhodnocování plnění Regionálních akčních plánů SRR 2014 – 2020 ve správním obvodu kraje, včetně části financované ESI fondy 2014-2020 pro územní obvod jednotlivých krajů (NUTS 3). Další úkoly, role a činnost RSK blíže popsány v kapitole 3.3.

**Řídící orgány programů ESI fondů** – podílí se na implementaci územní dimenze v rámci svých programů, vyhlašují specifické výzvy, v nichž je definována územní dimenze, zajišťují hodnocení a schválení projektů k realizaci. ŘO vydávají právní akt o poskytnutí/převodu podpory (v případě PRV provádí schválení projektu k realizaci a vydávání právního aktu o poskytnutí/převodu podpory Platební agentura SZIF), poskytují informace MMR - ORSP a MMR - NOK.

Výše uvedení aktéři zajišťují rovněž úkoly ve vztahu k integrovaným nástrojům dle Metodického pokynu pro využití integrovaných nástrojů v programovém období 2014-2020.

**Příjemce** - je odpovědný za řádné plnění projektu (podle podmínek právního aktu stanoveného konkrétním programem) a za udržitelnost jím realizovaného projektu.

### 3.3 Platformy pro koordinaci naplňování a řízení územní dimenze

Pro zajištění propojenosti mezi řídicími orgány, integrovanými strategiemi v území a za účelem efektivní implementace územní dimenze bude zřízena tzv. „Stálá konference“, a to na národní a na regionální úrovni.

#### **NÁRODNÍ STÁLÁ KONFERENCE (NSK)**

Pro koordinaci realizace územní dimenze v programovém období 2014-2020 je ustavena Národní stálá konference (dále též „NSK“), jakožto nástupce Pracovní skupiny k integrovaným přístupům a územní dimenzi.

NSK přispívá k zajištění vzájemné provázanosti a koordinace státu a regionů (územních partnerů) při implementaci územní dimenze a realizaci Dohody o partnerství a programů spolufinancovaných z ESI fondů. V NSK jsou zastoupeny MMR – ORSP (funkce předsedy NSK a sekretariátu NSK), MMR – NOK, jednotlivé Regionální stálé konference, nositelé IN, zastřešující organizace územních partnerů, Agentura pro sociální začleňování a v roli stálých hostů (případně členů, pokud o to požádají) zástupci řídicích orgánů programů a v roli stálých hostů věcní garanti/gestoři prioritních os programů. NSK se skládá ze dvou komor. První komora NSK (komora integrovaných nástrojů) je složena ze zástupců integrovaných nástrojů, resp. jednotlivých ITI a IPRÚ a 13 zástupců krajských sítí MAS, zastupujících realizované SCLLD. Druhá komora NSK (regionální komora) je složena z delegátů Regionálních stálých konferencí.

Zastřešující organizace územních partnerů (Asociace krajů ČR, Svaz měst a obcí ČR, Sdružení místních samospráv ČR, Národní síť MAS ČR) jsou zastoupeny v obou komorách NSK. Jednání obou komor se rovněž účastní zástupci jednotlivých řídicích orgánů programů a věcní garanti/gestoři prioritních os programů, zástupce Agentury pro sociální začleňování, zástupce MMR – NOK a zástupce MMR – ORSP. NSK bude svolávána nejméně jednou za půl roku nebo dle potřeby; v době projednávání integrovaných strategií se předpokládá četnější svolávání jednání (zpravidla jednou za 1 - 2 měsíce). Složení NSK a její působnost blíže stanoví Statut a Jednací řád NSK.

Mezi hlavní cíle NSK patří koordinace a sladění územní dimenze a tematického zaměření programů ESI fondů s promítnutím územně, prostorově koncentrovaných intervencí, které vychází ze znalostí na místní, regionální (krajské) a národní úrovni. Jde o uplatnění principu zvyšování efektivity při respektování principu „správná intervence do správného území“, s cílem harmonizace cílení a časování výzev pro intervence z evropských fondů, a to jak na národní, tak na regionálních úrovních. NSK sladuje propojení regionálních a integrovaných strategií se strategiemi na národní úrovni (např. RIS3, Strategie sociálního začleňování 2014-2020 a další). NSK je základním prvkem pro nastavení a realizaci principu víceúrovňového partnerství a podporu vzájemného dialogu partnerů napomáhajícího lepší koordinaci investičních aktivit v území. Zároveň slouží k zajištění vzájemné provázanosti a koordinace státu a regionů (územních partnerů) při implementaci územní dimenze a realizaci Dohody o partnerství a programů spolufinancovaných z ESI fondů.

#### Národní stálá konference

- prostřednictvím svého sekretariátu sleduje čerpání finančních prostředků z různých prioritních os/priorit Unie různých programů na realizaci integrovaných nástrojů (ITI, IPRÚ, CLLD) a projektů realizovaných na základě specifických výzev včetně systému koordinace specifických výzev jednotlivých programů pro realizaci výše zmíněných nástrojů a forem v souladu s potřebami zacílení intervencí v území (sladění s potřebami vzešlými z úrovně regionálních stálých konferencí),
- metodicky podporuje jednotnou přípravu a koordinuje podporu realizace Regionálních akčních plánů SRR ČR 2014-2020,
- bere na vědomí Regionální akční plány SRR a na jejich základě projednává doporučení pro zacílení výzev,
- koordinuje realizaci územní dimenze na národní úrovni na základě podkladů poskytnutých RSK a to prostřednictvím zapojení řídicích orgánů a regionálních i dalších partnerů. Podkladem jsou Regionální akční plány SRR 2014 - 2020,
- prostřednictvím svého sekretariátu zajišťuje průběžné sledování výsledků plnění územní dimenze ve vazbě na Dohodu o partnerství a jejich vyhodnocování,
- (komora integrovaných nástrojů) projednává strategie integrovaných nástrojů a po jejich projednání ne/doporučuje ministryni/ministrovi pro místní rozvoj podpis Memoranda o realizaci integrovaných strategií s nositeli IN,
- na základě podkladů od RSK a od nositelů integrovaných nástrojů zpracovává doporučení pro nastavení harmonogramu specifických výzev a výzev pro integrované projekty, včetně jejich územního, případně věcného zacílení. Tato doporučení jsou prostřednictvím MMR projednávána s řídicími orgány na platformách určených pro přípravu harmonogramu výzev, a to rovněž s ohledem na řízení případných synergických/komplementárních vazeb.
- projednává opatření předložená členy NSK směřující k naplnění územní dimenze programů a Dohody o partnerství,

- projednává Zprávu o plnění územní dimenze,
- může požádat regionální stálou konferenci o spolupráci a poskytnutí podkladů v předem vybraných oblastech směřujících k naplnění cílů územní dimenze v konkrétním území,
- bere na vědomí Akční plán realizace Strategie regionálního rozvoje ČR 2014-2020.

### REGIONÁLNÍ STÁLÁ KONFERENCE (RSK)

Regionální stálá konference (dále též „RSK“) je zřízena na principech partnerství s územní působností v jednotlivých krajích ČR. RSK je složena ze zástupců regionálních, místních, městských a jiných orgánů veřejné správy, hospodářských a sociálních partnerů a subjektů zastupujících občanskou společnost a Agentury pro sociální začleňování.

#### Regionální stálá konference

- přispívá k naplňování cílů Strategie regionálního rozvoje ČR 2014 – 2020 formou přípravy, realizace a vyhodnocování plnění Regionálních akčních plánů SRR 2014 – 2020 ve správním obvodu kraje,
- schvaluje Regionální akční plány realizace SRR 2014 – 2020 včetně části financované ESI fondy 2014 - 2020 pro územní obvod jednotlivých krajů (NUTS 3),
- koordinuje přípravu a realizaci územní dimenze v rámci územních obvodů jednotlivých krajů (NUTS 3) prostřednictvím Regionálních akčních plánů SRR 2014 – 2020, včetně části financované z ESI fondů (v případě témat, která přesahují území řešené Regionální akčním plánem SRR 2014 – 2020 spolupracuje s dotčenou RSK území jiného kraje),
- každoročně předkládá Zprávu o hodnocení plnění RAP, která je vstupem pro “Výroční zprávu o implementaci Dohody o partnerství pro programové období 2014–2020“ ve vztahu k naplňování územní dimenze, NSK a zároveň MMR. Zprávy o hodnocení plnění Regionálních akčních plánů budou rovněž podkladem a jedním ze zdrojů pro vyhodnocování plnění Strategie regionálního rozvoje ČR 2014 – 2020,
- podílí se (prostřednictvím NSK a MMR) na zpracování podkladů pro rozhodování a řízení na úrovni řídicích orgánů, koordinaci aktivit v rámci územních obvodů jednotlivých krajů,
- sleduje a podporuje absorpční kapacitu regionu, dává doporučení k zaměření a sladování výzev pro projekty (vyjma integrovaných projektů) v rámci specifických výzev v rámci územní dimenze,
- přispívá ke sladění rozvojových dokumentů a strategií a rozvojových (investičních) plánů,
- umožňuje vytváření vazeb mezi jednotlivými integrovanými strategiemi zaměřenými na využívání prostředků ESI fondů,
- iniciuje sběr informací a dat o vývoji v území a dopadech realizovaných opatření,
- napomáhá zastřešovat a prostřednictvím svých aktérů reálně uskutečňovat průřezové strategie vyžadující součinnost zúčastněných aktérů (RIS3, Společný akční plán a další),
- v rámci Strategie regionálního rozvoje ČR 2014-2020, v částech, které nejsou financovány z ESI fondů, se podílí na přípravě a vyhodnocování Regionálních akčních plánů ve správním obvodu kraje.

Prostřednictvím institucionálních a organizačních opatření v rámci ustaveného regionálního partnerství<sup>5</sup> je naplněn záměr sladit v rámci územního obvodu kraje (NUTS 3) a principu koncentrace, jednak projekty realizované v rámci výzev zacílených na konkrétní typy území, jednak sladit tyto projekty s integrovanými projekty realizovanými v daném území v rámci integrovaných nástrojů, s cílem dosažení synergických efektů.

Za účelem sladění a koordinace intervencí v území na místní a regionální úrovni ve vztahu k realizaci územní dimenze se v rámci působnosti Regionální stálé konference vychází z území kraje (NUTS 3).

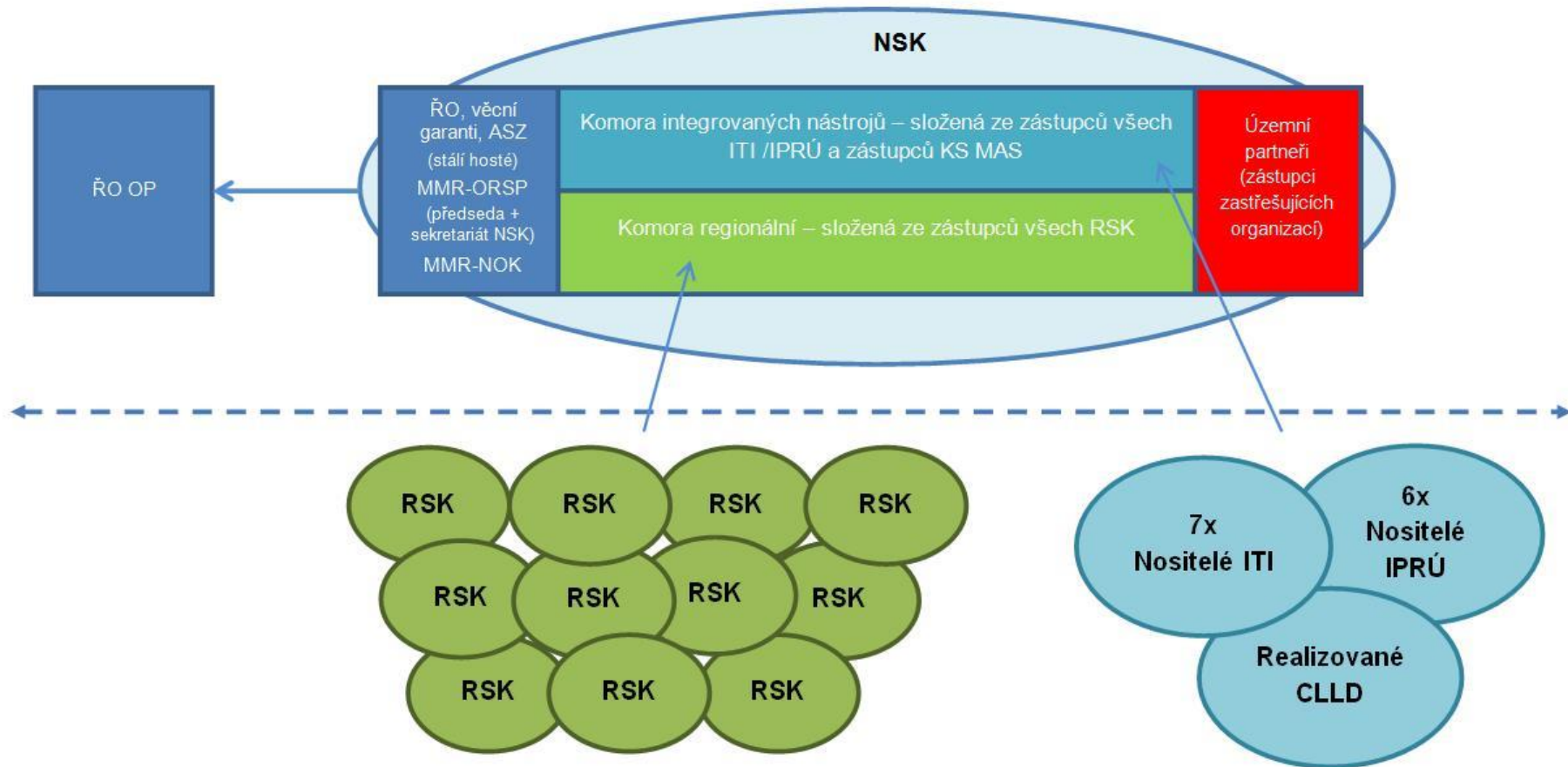
Naplnění koherence Národního dokumentu k územní dimenzi a Dohody o partnerství z pohledu sladění tematických a regionálně zaměřených intervencí vychází z promítnutí indikátorů schválených v operačních programech, které se promítají do jednotlivých typů území, které jsou popsány v Dohodě o partnerství a v kapitole 2 tohoto dokumentu.

Složení RSK a její působnost blíže stanoví Statut a Jednací řád RSK.

---

<sup>5</sup> Regionální stálá konference

Obrázek č. 1: Schéma systému stálých konferencí



### 3.4 Postup zpřesnění věcného či územního zacílení specifických výzev

**MMR – ORSP** (v roli předsedy a sekretariátu NSK) - v rámci přípravy doporučení pro přípravu harmonogramu výzev osloví prostřednictvím NSK jednotlivé RSK a nositele IN s žádostí o konkretizaci věcného zacílení výzev, případně upřesnění územního zacílení výzev, přičemž je nutno plně respektovat NDÚD. Následně MMR - ORSP kompletuje podle jednotlivých programů návrhy na konkretizaci zacílení výzev obdržené od jednotlivých RSK a nositelů integrovaných nástrojů. Finální doporučení pro nastavení harmonogramu výzev jsou projednána NSK. Následně je MMR - ORSP předá jednotlivým ŘO. ŘO tato doporučení pro nastavení harmonogramu výzev projedná, kde je to relevantní, na příslušných platformách programu. O výsledcích projednání finálních doporučení pro nastavení harmonogramu výzev na příslušných platformách programu informuje ŘO Národní stálou konferenci.

**MMR – ORSP** dále v roli sekretariátu NSK sleduje naplňování územní dimenze prostřednictvím realizace integrovaných nástrojů a projektů v rámci specifických výzev. Současně MMR - ORSP poskytuje informace pro NSK a příslušné RSK.

**Obrázek č. 2: Postup zpřesnění věcného/územního zacílení výzev**

Žádost o konkretizaci věcného a územního zacílení výzev pro potřeby zpracování harmonogramu výzev(NSK)



### 3.5 Územní dimenze a Strategie regionálního rozvoje ČR 2014 - 2020

Realizace územní dimenze programů je úzce provázána s realizací Strategie regionálního rozvoje ČR 2014-2020. Rozpracování územní dimenze bude součástí Akčního plánu realizace Strategie regionálního rozvoje ČR 2014-2020 (dále též "Akční plán SRR“):

1. v části financovaných ESI fondy a

2. v části nefinancovaných ESI fondy.

Akční plán SRR je krátkodobým realizačním plánem, který rozpracovává SRR a její navržené opatření a úkoly z časového a věcného hlediska s cílem jejího postupného naplňování. Vychází z navržených priorit a opatření samotné SRR a zároveň reaguje na aktuální potřeby v oblasti regionálního rozvoje/regionální politiky ČR. Akční plán SRR bude rozpracován pro období 2014–2020 (2023), s dvouletým intervalem aktualizace. Vypracování Akčních plánů SRR bylo uloženo usnesením vlády České republiky ze dne 15. května 2013 č. 344 ke Strategii regionálního rozvoje České republiky 2014–2020.

SRR 2014-2020 je zajišťována zdroji financování podle územní úrovně:

- ✓ *Nadnárodní / přeshraniční*
  - finanční prostředky na úrovni Unie (spravované přímo nebo nepřímo Evropskou komisí),
  - specifické návratné finanční zdroje – např. JASPERS, JEREMIE, JESSICA a JASMINE,
  - švýcarské nebo norské fondy a další obdobné zdroje poskytované nečlenskými zeměmi EU,
- ✓ *Národní* – finanční prostředky zejména ze státního rozpočtu a mimorozpočtových fondů (např. národní programy a zdroje vyčleněné na úrovni jednotlivých ministerstev),
- ✓ *Regionální* – finanční prostředky z této úrovně jsou nejčastěji vynakládány na rozvojové projekty vlastní nebo jiných regionálních aktérů (např. pomocí krajských grantových schémat či obecních dotačních programů),
- ✓ *Jiné* – soukromé prostředky (např. v rámci spolupráce s veřejným subjektem – tzv. PPP).

Za zpracování Akčního plánu SRR zodpovídá MMR (který je jeho pořizovatelem) ve spolupráci s ŘO, při využití systému řízení, popsaného v kapitole 3. Dále bude dokumentace obsahovat i přípravu, predikci a způsob vyhodnocení realizovaných opatření a priorit. Při zpracování budou respektovány přístupy, principy, role a kompetence, které vyplývají z legislativy ČR a ES.

#### REGIONÁLNÍ AKČNÍ PLÁNY REALIZACE SRR

Územní dimenze popsaná v kapitole 2 a 4 Národního dokumentu k územní dimenzi se zaměřuje výhradně na financování nadnárodní (financování z Evropských strukturálních a investičních fondů), tj. jedná se o prostředky z fondu ESF, EFRR, FS, EZFRV, operačních programů IROP, OP D, OP VVV, OP PIK, OP Z, OP ŽP a PRV na období 2014-2020. Realizací územní dimenze v rámci programů a PRV dojde k významnému územnímu zacílení prostředků ESI fondů, které tvoří podstatnou část zdrojů rozvoje jednotlivých regionů. Pro zvýšení synergických efektů a účelnější využití prostředků ESI fondů v zájmu zvyšování konkurenceschopnosti regionů a odstraňování nežádoucích disparit v jejich socioekonomickém vývoji je však žádoucí mobilizovat veškeré zdroje na území regionů, což předpokládá pečlivé plánování a koordinaci rozvojových aktivit bez ohledu na zdroj jejich financování.

Základním nástrojem, provazujícím aktivity realizované v rámci územní dimenze operačních programů a PRV s ostatními rozvojovými aktivitami, zajišťovaných jednotlivými aktéry na území krajů, jakož



i provazující potřeby strategického rozvoje území kraje s národní úrovní, jsou Regionální akční plány realizace Strategie regionálního rozvoje ČR 2014 – 2020 (2023) s aktualizací ve dvouletých intervalech.

Regionální akční plány realizace SRR jsou zpracovávány samostatně v členění na část financovanou z ESI fondů a na část nefinancovanou z ESI fondů. Zpracování RAP zajišťuje sekretariát RSK na základě podkladů partnerů zapojených v RSK a podkladů dalších aktérů regionálního a místního rozvoje. Zpracování RAP bude probíhat v roce 2014, případně 2015 (s ohledem na nezbytnost zohlednění finálních verzí programů financovaných v rámci ESI Fondů po jejich schválení Evropskou komisí).

Regionální akční plán SRR bude zpracován v územním obvodu každého kraje (NUTS 3). Regionální akční plán bude obsahovat aktivity a cíle, kterými se budou realizovat a naplňovat tematické cíle a hlavní výsledky, priority a opatření operačních programů. Součástí dokumentu bude i stanovení potřeb z pohledu realizace daného typu územní dimenze vyjádřené indikativní finančním plánem a plánem plnění indikátorů, a dále popis způsobu řízení aktivit určených k naplnění Regionálního akčního plánu SRR.

Regionální akční plány budou rozpracovávat SRR a zároveň budou vycházet a respektovat priority, stanovené ve strategii rozvoje příslušného kraje (Program rozvoje územního obvodu kraje), jakož i základní strategické dokumenty dalších územních partnerů.

V rámci rozpracování Regionálního akčního plánu bude brán zvlášť zřetel na zajištění územní dimenze v oblasti veřejných služeb, tj. v oblasti sociální a vzdělávací sféry, územní dimenze řešící dopravní dostupnost.

Plnění Regionálních akčních plánů bude každoročně vyhodnocováno Regionální stálou konferencí, která zprávu o hodnocení předloží Národní stálé konferenci a zároveň MMR. Zprávy o hodnocení plnění Regionálních akčních plánů budou podkladem a jedním ze zdrojů pro vyhodnocování plnění Strategie regionálního rozvoje ČR 2014-2020.

### 3.6 Systém monitorování a vyhodnocování plnění územní dimenze

Návrh monitorování územní dimenze je úzce provázán s indikátorovou sestavou uvedenou v programech a bude technicky řešen prostřednictvím MS2014+. Aktivity naplňující územní dimenzi přispějí k naplňování indikátorů výstupů a výsledků jednotlivých specifických cílů OP, resp. prioritních oblastí PRV, u nichž byla územní dimenze identifikována.

Seznam těchto indikátorů, včetně návrhu evaluace naplňování územní dimenze, bude obsažen v samostatném dokumentu a bude využívat indikátory uvedené v Evropskou komisí schválených verzích programů. Na naplňování územní dimenze se budou též podílet Regionální akční plány SRR, které budou povinně obsahovat část monitorování a evaluace.

#### 3.6.1 Zpráva o plnění územní dimenze

MMR – ORSP sleduje naplňování územní dimenze prostřednictvím dat v MS2014+. Na základě dat zjištěných z MS2014+ vydává Zprávu o plnění územní dimenze. Tato Zpráva sleduje stav realizace územní dimenze dle jednotlivých specifických cílů programů ESI fondů, u nichž byla identifikována územní dimenze v Národním dokumentu k územní dimenzi, pokrok jednotlivých IN, postup realizace časového a finančního harmonogramu IN a současně harmonogramu plnění indikátorů. Stav naplňování územní dimenze bude sledován v porovnání s celkovou alokací na příslušný specifický cíl programu. Zpráva bude vydávána s periodicitou 1/2 roku. Zpráva o plnění územní dimenze a z ní plynoucí výsledky o stavu plnění je předána NSK příslušné RSK.

### 3.6.2 Evaluace územní dimenze

MMR – ORSP zajišťuje provedení evaluace naplňování územní dimenze, jejíž součástí je rovněž mid-term evaluace realizace integrovaných nástrojů. Zpracování všech evaluačních výstupů musí respektovat principy a standardy evaluací, pravidla pro sdílení informací a přiměřené postupy pro sestavení a realizaci evaluačního plánu uvedené v Metodickém pokynu pro evaluace v programovém období 2014–2020.

Evaluace prováděné MMR - ORSP ve vztahu k integrovaným nástrojům a územní dimenzi jsou součástí Evaluačního plánu Dohody o partnerství, který připravuje ve spolupráci s relevantními partnery a MMR-NOK.

### 3.7 Implementační schéma NDÚD

#### LEGENDA:

Barva	Subjekt implementace
	MMR
	Potenciální příjemci (Nositel IN)
	Řídicí orgán
	Národní stálá konference (NSK)
	Regionální stálá konference (RSK)
	obecné pokyny

Pozn.: Barva označuje příslušný subjekt implementace.

Fáze	Akce	Popis (včetně pořadí jednotlivých kroků)	
<b>Programování</b>		1. Vláda ČR schválí Národní dokument k územní dimenzi (NDÚD).	
	Programování územní dimenze		2. MMR – ORSP v oblasti nastavení územní dimenze stanoví ve spolupráci s centrálními orgány (MMR – NOK, MZe, PCO a AO), s ŘO a dalšími partnery základní rámec pro uplatnění územní dimenze v rámci programů, zpracuje Manuál pro přípravu regionálních akčních plánů Strategie regionálního rozvoje ČR 2014 - 2020 (Manuál RAP).
			3. MMR – ORSP připravuje a zodpovídá za aktualizace NDÚD.
		RAP	
			4. MMR – ORSP použije RAP jako vstup pro vytvoření Akčního plánu SRR.
			3. NSK bere na vědomí Regionální akční plány SRR vzešlé z projednání RSK. NSK může požádat o spolupráci a poskytnutí podkladů regionální stálou konferenci v předem vybraných oblastech směřujících k naplnění cílů územní dimenze v konkrétním území.
			5. NSK bere na vědomí Akční plán SRR.
			1. RSK dle Manuálu RAP zajišťuje přípravu RAP a schvaluje RAP.
	Harmonogram specifických výzev		1. MMR - ORSP v rámci přípravy harmonogramu specifických výzev v roli sekretariátu NSK oslovuje jednotlivé RSK s žádostí o zpracování doporučení k zacílení specifických výzev ve vztahu k územní dimenzi.

<b>Programování</b>	Harmonogram specifických výzev	4. ŘO projednávají doporučení pro nastavení harmonogramu specifických výzev, kde je to relevantní, na platformách programu (návrh harmonogramu). O výsledcích projednání finálních doporučení pro nastavení harmonogramu výzev na příslušných platformách programu informuje ŘO Národní stálou konferenci.
		5. Nositelé IN jsou informováni prostřednictvím NSK o schváleném harmonogramu specifických výzev. Za informování potenciálních příjemců v regionu (na území řešeném IN) ve vztahu k naplňování integrované strategie je odpovědný nositel IN (v případě CLLD zástupce KS MAS).
		3. NSK projednává finální doporučení zpracované MMR -ORSP pro nastavení harmonogramu specifických výzev (návrh harmonogramu).
		2. RSK vydává doporučení k územnímu a věcnému zacílení specifických výzev (na základě RAP).
		5. RSK jsou informovány prostřednictvím NSK o schváleném harmonogramu specifických výzev.
	Výzva k předkládání projektů	1. MMR – ORSP plní roli sekretariátu NSK a zajišťuje zejména organizační, metodickou a konzultační podporu implementace územní dimenze (pro nositele IN, RSK, NSK). Bližší podrobnosti přináší MPIN.
		4. ŘO/SZIF/MAS vyhlašují výzvy/(pod)výzvy, do nichž příjemci předkládají projekty.
		5. Předkladatel projektu předkládá projekty do jednotlivých programů na základě specifických výzev <sup>6</sup>
		3. NSK napomáhá absorpční kapacitě.
		2. RSK –iniciují absorpční kapacitu v regionu.

<sup>6</sup> Projekty naplňující schválené integrované strategie mohou být předkládány a hodnoceny řídicím orgánem i v rámci ostatních typů výzev, avšak řídicí orgán musí zajistit oddělené sledování rezervovaných alokací pro jednotlivé schválené integrované nástroje.

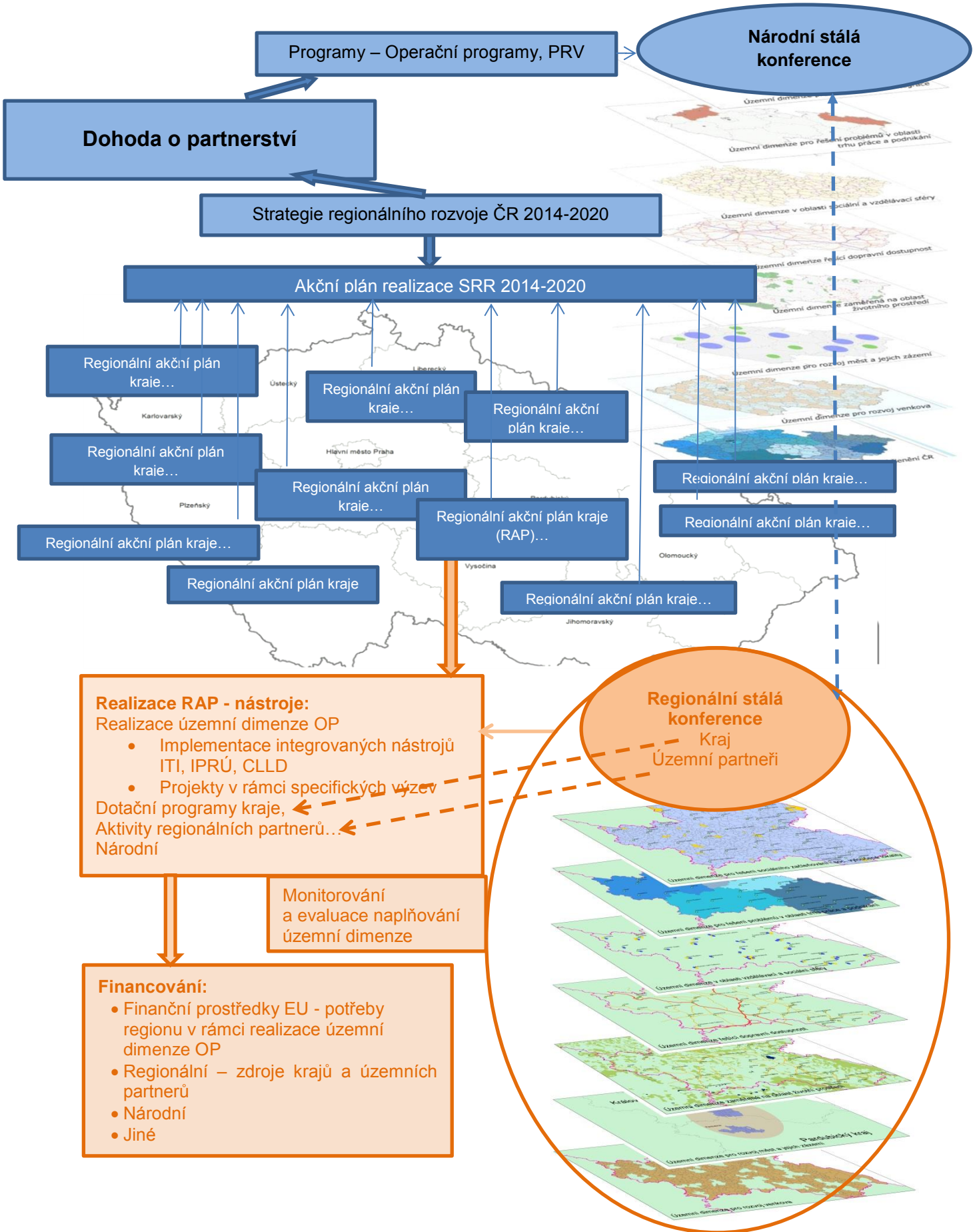
<b>Realizace územní dimenze</b>	Realizace projektů	1. ŘO/SZIF/MAS přijímají, hodnotí a schvalují projekty k realizaci (proces hodnocení a schválení je popsán v řídicí dokumentaci příslušných programů). Postupy realizace IN blíže specifikovány v MPIN.
		2. ŘO programu (platební agentura SZIF v případě PRV) vydává právní akt o poskytnutí/převodu podpory.
		3. Příjemce realizuje projekt v souladu s právním aktem o poskytnutí/převodu podpory.
	Realizace RAP	1-2 MMR – ORSP plní roli sekretariátu NSK.
		1. NSK projednává opatření předložená členy NSK směřující k efektivní implementaci územní dimenze.
2. RSK se podílí prostřednictvím NSK na zpracování podkladů pro rozhodování a řízení na úrovni ŘO, koordinaci aktivit v rámci územních obvodů jednotlivých krajů, zejména sleduje a podporuje absorpční kapacitu regionu, dává doporučení prostřednictvím NSK k zaměření a sladování výzev pro projekty v rámci územní dimenze, přispívá k součinnosti zúčastněných partnerů při přípravě a realizaci RAP i dílčích strategií (např. S3 strategií regionální úrovně).		

<b>Monitorování</b>	Monitorování realizace integrovaných strategií	Monitorování realizace integrovaných strategií je podrobně popsáno v Metodickém pokynu pro využití integrovaných nástrojů v programovém období 2014 – 2020.
	Monitorování územní dimenze	2. MMR – ORSP sleduje naplňování územní dimenze prostřednictvím MS2014+ Na základě datových podkladů vydává Zprávu o plnění územní dimenze. Podkladem pro její zpracování je i Zpráva o pokroku integrovaných nástrojů a data z MS2014+. Jakožto sekretariát NSK MMR-ORSP zabezpečuje v období mezi zasedáními NSK zajištění úkolů NSK a přípravu a shromažďování podkladů pro jednání NSK.
		1.- 3. ŘO monitoruje stav čerpání programů, realizace projektů a dosažení požadovaných hodnot indikátorů v rámci vlastního programu. Nezajišťuje monitorování celé územní dimenze.
		3. NSK projednává Zprávu o plnění územní dimenze a z ní plynoucí výsledky o stavu plnění a další analytické materiály. Prostřednictvím svého sekretariátu (MMR-ORSP) sleduje NSK čerpání finančních prostředků z různých prioritních os/priorit unie různých programů na realizaci územní dimenze, včetně systému koordinace specifických výzev jednotlivých programů pro realizaci územní dimenze v souladu s potřebami zacílení intervencí v území (sladění s potřebami vzešlými z úrovně RSK); současně sleduje výsledky plnění územní dimenze ve vazbě na Dohodu o partnerství a jejich vyhodnocování.
	1. RSK každoročně předkládá NSK a MMR Zprávu o hodnocení plnění RAP, která je vstupem pro Zprávu o plnění územní dimenze. Zprávy o hodnocení plnění RAP budou rovněž podkladem a jedním ze zdrojů pro vyhodnocování plnění Strategie regionálního rozvoje ČR 2014 - 2020.  RSK iniciuje sběr informací a dat o vývoji v území a dopadech realizovaných opatření.	

<b>Kontrola</b>		1.- 2.MMR kontrolu jednotlivých projektů neprovádí (pokud nejsou projekty realizovány z programů v gesci MMR).
		1.- 2. ŘO/SZIF provádí kontrolu projektů podle podmínek stanovených příslušnými nařízeními EK a pravidel programů ESIF.

<b>Evaluace</b>	Evaluace územní dimenze	3. MMR – ORSP zajišťuje provedení mid-term evaluace naplňování územní dimenze, jejíž součástí je evaluace realizace integrovaných nástrojů. Evaluace prováděné MMR-ORSP ve vztahu k IN a územní dimenzi jsou součástí Evaluačního plánu Dohody o partnerství.
		2. ŘO provádějí evaluaci v rámci programu na základě Evaluačního plánu programu.
		1. Evaluační výstupy nositelů za jednotlivé IN jsou podkladem evaluace územní dimenze prováděné MMR – ORSP.
	Evaluace integrovaných nástrojů	Evaluace realizace integrovaných nástrojů je podrobně popsána v Metodickém pokynu pro využití integrovaných nástrojů v programovém období 2014 – 2020.

**SCHÉMA REALIZACE ÚZEMNÍ DIMENZE OP**





## 4 Finanční rozměr územní dimenze

### 4.1 Alokace na územní dimenzi v jednotlivých OP

Navrhované alokace jednotlivých OP (podíly EU), směřujících na územní dimenzi, včetně členění alokací dle nástrojů

*Bude dopracováno v návaznosti na jednání s ŘO*

Územní dimenze řešená prostřednictvím:	Odhad alokace	% celkové alokace
Projektů v rámci specifických výzev	105 mld. Kč*	16,3
ITI	65 mld. Kč*	10,1
IPRÚ	10 mld. Kč*	1,6
CLLD	20 mld. Kč*	3,1
<b>Územní dimenze celkem</b>	min. 200 mld. Kč*	31,1

\* Konkretizace alokace je předmětem dalšího jednání

#### IROP – odhad finančních alokací pro nástroje ITI a IPRÚ - květen 2014 (podíl z celkové alokace programu)

	Odhad alokace*
ITI	do 17,3 %
IPRÚ	do 3,4 %

\* Konkretizace alokace je předmětem dalšího jednání (ŘO předběžně uvádí 16,667 % alokace programu pro ITI a 7,571 % pro IPRÚ)

#### OP Doprava - odhad finančních alokací pro nástroje ITI a IPRÚ - květen 2014 (podíl z celkové alokace programu)

	Odhad alokace*
ITI	do 11,5 %
IPRÚ	do 1,6 %

\* Konkretizace alokace je předmětem dalšího jednání (ŘO předběžně uvádí 6,389 - 7,256 % alokace programu pro ITI a 1,814 - 2,051 % pro IPRÚ)

#### OP Životní prostředí – odhad finančních alokací pro nástroje ITI a IPRÚ - květen 2014 (podíl z celkové alokace programu)

	Odhad alokace*
ITI	do 14,5 %
IPRÚ	do 4,3 %

\* Konkretizace alokace je předmětem dalšího jednání

**OP Zaměstnanost – odhad finančních alokací pro nástroje ITI a IPRÚ - květen 2014 (podíl z celkové alokace programu)**

	Odhad alokace*
ITI	do 4,3 %
IPRÚ	do 1,0 %

\* Konkretizace alokace je předmětem dalšího jednání (ŘO předběžně uvádí 1,093 % alokace programu pro ITI a 1,093 % pro IPRÚ)

**OP Podnikání a inovace pro konkurenceschopnost – odhad finančních alokací pro nástroje ITI a IPRÚ - květen 2014 (podíl z celkové alokace programu)**

	Odhad alokace*
ITI	do 5,0 %

\* Konkretizace alokace je předmětem dalšího jednání

**OP Výzkum, vývoj a vzdělávání – odhad finančních alokací pro nástroje ITI a IPRÚ - květen 2014 (podíl z celkové alokace programu)**

	Odhad alokace*
ITI	do 6,7 %
IPRÚ	do 1,6 %

\* Konkretizace alokace je předmětem dalšího jednání

**OP Praha – pól růstu ČR – odhad finančních alokací pro nástroj ITI - květen 2014 (podíl z celkové alokace programu)**

	Odhad alokace*
ITI	do 16,5 %

\* Konkretizace alokace je předmětem dalšího jednání

**IROP – odhad finančních alokací pro nástroj CLLD - údaje ŘO IROP - květen 2014 (podíl z celkové alokace programu)**

	Odhad alokace*
CLLD	do 8,0 %

\* Konkretizace alokace je předmětem dalšího jednání

**OP ŽP – odhad finančních alokací pro nástroj CLLD - údaje ŘO OP ŽP - květen 2014 (podíl z celkové alokace programu)**

	Odhad alokace*
CLLD	do 1,0 %

\* Konkretizace alokace je předmětem dalšího jednání

**OP Z – odhad finančních alokací pro nástroj CLLD - údaje ŘO OP Z - květen 2014 (podíl z celkové alokace programu)**

	Odhad alokace*
CLLD	do 3,0 %

\* Konkretizace alokace je předmětem dalšího jednání (ŘO předběžně uvádí 3 % alokace programu)

**PRV – finanční alokace pro nástroj CLLD - údaje ŘO PRV - leden 2014 (podíl z celkové alokace programu)**

	Přidělená alokace
CLLD (PO 6B)	5,0 %

## Seznam použitých zkratk

<b>CLLD</b>	komunitně vedený místní rozvoj
<b>ČGS</b>	Česká geologická služba
<b>ČHMÚ</b>	Český hydrometeorologický ústav
<b>ČR</b>	Česká republika
<b>DoP</b>	Dohoda o partnerství
<b>EFDF</b>	Evropský fond regionálního rozvoje
<b>EMFF</b>	Evropský námořní a rybářský fond
<b>ESF</b>	Evropský sociální fond
<b>ESIF</b>	Evropské strukturální a investiční fondy
<b>EU</b>	Evropská unie
<b>EZFRV</b>	Evropský zemědělský fond pro rozvoj venkova
<b>HDP</b>	hrubý domácí produkt
<b>ICT</b>	informační a komunikační technologie
<b>IP</b>	investiční priorita
<b>IPRÚ</b>	integrovaný plán rozvoje území
<b>IROP</b>	Integrovaný regionální operační program
<b>ITI</b>	integrovaná územní investice
<b>MAS</b>	místní akční skupina
<b>MD</b>	Ministerstvo dopravy ČR
<b>MMR</b>	Ministerstvo pro místní rozvoj ČR
<b>MPO</b>	Ministerstvo průmyslu a obchodu ČR
<b>MPSV</b>	Ministerstvo práce a sociálních věcí ČR
<b>MŠ</b>	mateřské školy
<b>MŠMT</b>	Ministerstvo školství, mládeže a tělovýchovy ČR
<b>MŽP</b>	Ministerstvo životního prostředí ČR
<b>NSK</b>	Národní stálá konference
<b>NUTS II</b>	regiony soudržnosti
<b>OP</b>	operační program
<b>OPD</b>	Operační program Doprava
<b>OPPIK</b>	Operační program Podnikání a inovace pro konkurenceschopnost
<b>OPVVV</b>	Operační program Výzkum, vývoj a vzdělávání
<b>OPZ</b>	Operační program Zaměstnanost
<b>OPŽP</b>	Operační program Životní prostředí
<b>OP PPR</b>	Operační program Praha – pól růstu ČR
<b>ORP</b>	obec s rozšířenou působností
<b>PO</b>	prioritní osa
<b>PRV</b>	Program rozvoje venkova ČR
<b>PÚR ČR</b>	Politika územního rozvoje ČR
<b>RAP</b>	Regionální akční plán
<b>RIS3</b>	Strategie inteligentní specializace
<b>RSK</b>	Regionální stálá konference
<b>ŘO</b>	řídící orgán
<b>SC</b>	specifický cíl operačního programu
<b>SO ORP</b>	správní obvod obce s rozšířenou působností
<b>SRR ČR</b>	Strategie regionálního rozvoje ČR 2014-2020
<b>SŠ</b>	střední školy
<b>SVP</b>	speciální vzdělávací potřeby
<b>TEN-T</b>	transevropská dopravní síť
<b>ÚP</b>	úřady práce
<b>ÚSES</b>	územní systém ekologické stability
<b>VOŠ</b>	vyšší odborné školy
<b>ZŠ</b>	základní školy
<b>ŽP</b>	životní prostředí

## Přílohy

### PODROBNÁ KRITÉRIA PRO VYMEZENÍ

**ÚZEMNÍ DIMENZE ŘEŠÍCÍ DOPRAVNÍ DOSTUPNOST** (popis uveden v programové dokumentu IROP):

**1) dopravně - hospodářský význam komunikace**

- a) komunikace sloužící jako napojení sekundárních nebo terciárních uzlů na síť TEN-T,
- b) komunikace sloužící jako vzájemné propojení sekundárních nebo terciárních uzlů,
- c) komunikace sloužící jako napojení hospodářsky problémového regionu nebo periferního území (dle SRR ČR na roky 2014-2020) na síť TEN-T či sekundární nebo terciární uzel,
- d) komunikace sloužící jako napojení průmyslové zóny nebo hospodářského centra na sekundární nebo terciární uzel či síť TEN-T,
- e) komunikace sloužící jako objízdná trasa v případě omezení provozu na síti TEN-T,

**2) stavebně – technický stav a šířkové uspořádání**

- a) komunikace musí být v kategoriích nevyhovující nebo havarijní – klasifikace 4 - 5 dle TP87 v daném roce (v případě realizace jen mostního objektu musí být zařazen v kategorii velmi špatný nebo havarijní – klasifikace 5 - 7 – údaj ke „spodní“ nebo „vrchní“ stavbě),
- b) komunikace, které nemají požadované šířkové uspořádání odpovídající normě ČSN,
- c) přeložka, obchvat nebo nový úsek v případě, že stávající komunikace splňuje požadovaná kritéria,

**3) intenzita dopravy, nehodovost a vliv na životní prostředí**

- a) na komunikaci leží alespoň jedna obec s počtem obyvatel více než 1000, ve které je podle podkladů Střednědobé strategie ke zlepšení kvality ovzduší překročen více než 1 imisní limit alespoň na části obytné zástavby obce,
- b) zařazení vozovek, kde intenzita dopravy překračuje hodnoty  $SV > 500$ ,
- c) je na komunikaci nadprůměrná nehodovost oproti průměru v kraji.

Komunikace je do vybrané regionální silniční sítě zařazena, pokud splňuje kritérium 1 a zároveň kritérium 2 nebo kritérium 3. Kritéria 1, 2 nebo 3 jsou splněna, pokud je splněno alespoň jedno dílčí kritérium označené písmenem. Kritéria jsou společná pro všechny regiony a vycházejí z veřejně dostupných oficiálních podkladů.

*Použitá terminologie:*

Sekundární uzel – obce s rozšířenou působností (ORP) nad 7 tis. obyv.

Terciární uzel – ostatní ORP a obce s pověřeným obecním úřadem

Průmyslová zóna a hospodářské centrum – uzel s min. 1000 pracovních míst

SV - celkový počet vozidel (osobní i nákladní) za 24 hodin v obou směrech