PRŮVODCE SKITOURINGOVÝMI TRASAMI
na československém pomezí



Interreg
Slovensko – Česko
Spolufinancovaný Európskou úniou
FOND MALÝCH PROJEKTOV
ER BBK
EUROREGIÓN BÍLÉ - BIELE KARPATY


Zlínský kraj
kraj bez hranic


Moravskoslezský
kraj


ŽILINSKÝ
SAMOSPRÁVNY
KRAJ


TRENČIANSKY
SAMOSPRÁVNY
K • R • A • J

ÚVODNÍ ČÁST

Průvodce skitouringovými trasami na československém pomezí vznikl v rámci realizace projektu přeshraniční spolupráce **„Rozvoj skitouringu na československém pomezí“** spolufinancovaného z programu Interreg Slovensko – Česko 2021–2027 – Fond malých projektů. Projekt realizoval Zlínský kraj ve spolupráci s Moravskoslezským, Trenčínským samosprávným a Žilinským samosprávným krajem. Cílem projektu bylo zpracování analýzy problematiky skitouringu, zmapování přeshraniční oblasti pohoří Bílých Karpat a Beskyd, vytvoření návrhu možných skitouringových tras a výběr těch nejvhodnějších tras na odborných workshopech a ve spolupráci s dotčenými organizacemi. Tyto vybrané trasy jsou dále podrobně popsány v Průvodci včetně QR kódů s odkazy na vyznačení tras na portálu mapy.com.



POPIS ÚZEMÍ

Skitouringové trasy v tomto Průvodci se nacházejí v přeshraniční části Beskyd: na české straně Moravskoslezské Beskydy a česká část Javorníků a na straně slovenské Turzovská vrchovina a slovenská část Javorníků, a dále na území Bílých Karpat.

Beskydy jsou pohoří rozkládající se v téměř nejvýchodnější části České republiky u hranic se Slovenskem a Polskem. Zasahují do území Zlínského, Moravskoslezského, Žilinského a Trenčínského kraje. Geograficky jsou součástí rozsáhlé oblasti Západních Karpat.

Nejvyšším vrcholem Moravskoslezských Beskyd je Lysá hora (1 344 m n. m.), v české části Javorníků je to Malý Javorník (1 019 m n. m.). Na Slovensku se jedná o oblast Kysuce, která zahrnuje celou slovenskou část Beskyd – od Žiliny až po slovenské Javorníky. Nejvyšším vrcholem v rámci území Průvodce je Velký Javorník (918 m n. m.).

Skitouringové trasy v našem Průvodci zahrnují tyto oblasti:

- Lysá hora, Javorový, Radhošť, údolí říčky Lomná, hřeben Javorníků a Kysuce.

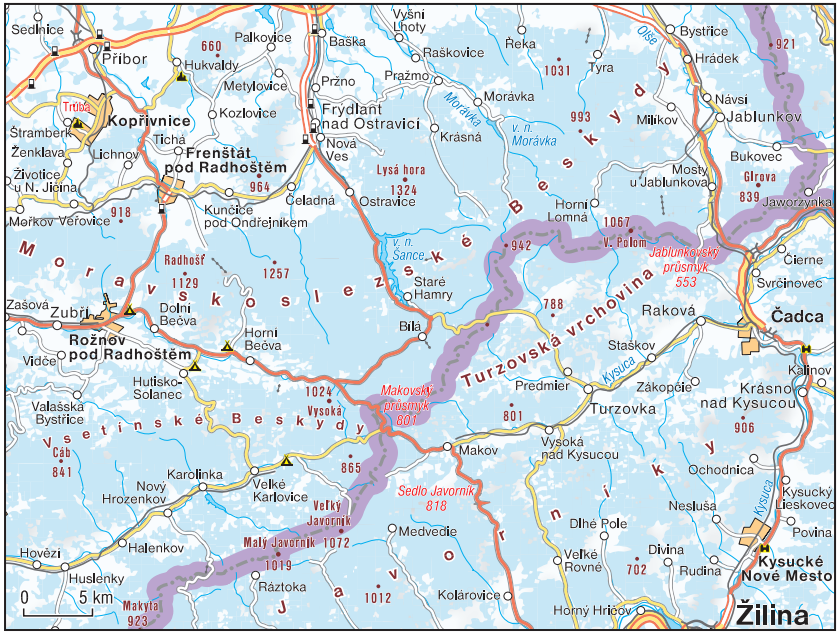

Bílé Karpaty je pohoří nacházející se na česko-slovenské hranici. Zasahují do území Zlínského a Jihomoravského kraje na české straně a Trenčínského kraje na Slovensku. Geograficky jsou také součástí rozsáhlé oblasti Západních Karpat.

Nejvyšším vrcholem je Velká Javořina (970 m n. m.) ležící přímo na státní hranici, která je součástí národní přírodní rezervace Javořina a zahrnuje pralesovitý porost.

Skitouringové trasy v našem Průvodci zahrnují tyto oblasti:

- Velká Javořina a Velký Lopeník.

Další vhodnou oblastí pro skitouring na slovenské straně jsou Vršatská bradla. Nacházejí se nad obcí Vršatské Podhradie, přičemž výrazně vyčnívají z okolního reliéfu Bílých Karpat. Jejich dominantní poloha je předurčila, aby na nich byl ve středověku postaven hrad, ze kterého se do dnešních dob dochovaly jen ruiny.

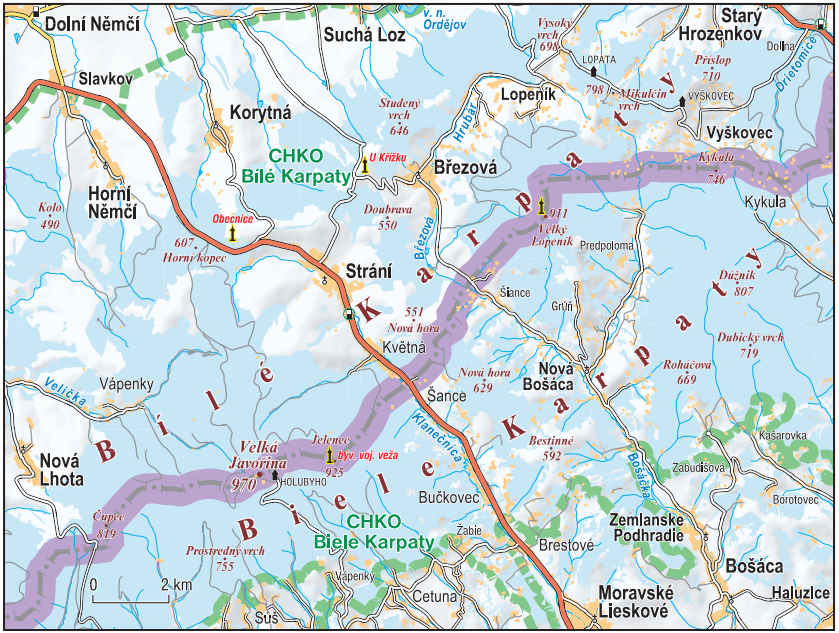

BEZPEČNÝ POHYB V HORÁCH

Pro bezpečný pohyb v horách, a to nejen v rámci skitouringu, je nezbytné dodržovat základní pravidla:

- **Vždy pečlivě naplánujte trasu s ohledem na fyzickou kondici a lyžařské schopnosti**
- **Předem zjistěte plánovanou předpověď počasí a sněhovou situaci**
- **Zvolte vhodné oblečení a výbavu, vše si před výpravou pečlivě zkontrolujte**
- **Připravte si dostatek tekutin a občerstvení (vhodná je i termoska s teplým čajem), sbalte si náhradní oblečení, nezapomeňte na lékárničku a čelovou svítilnu**
- **Mějte vždy nabitý a zapnutý mobilní telefon, do kterého si uložte číslo na horskou službu a stáhněte si aplikaci Záchranka**
- **Nepohybujte se mimo značené cesty**
- **Dodržujte zásady ohleduplného chování k přírodě a krajině a pravidla při pohybu v chráněných krajinných oblastech**
- **Skialpinista nemá přednost před pěším turistou**
- **Nepodceňujte hory a nevystavujte sebe ani ostatní zbytečnému nebezpečí**
- **Po lesních pozemcích se pohybujete na vlastní zodpovědnost a nebezpečí**
- **Zákaz vstupu do označených míst v případě vykonávání lesní hospodářské činnosti**
- **Respektujte práce probíhající v lese lesními správci, buďte opatrní a ohleduplní**

DEFINICE SKITOURINGU

Skialpinismus je moderním zimním sportem, který kombinuje lyžování a horolezectví. Zahrnuje výstupy v horách na lyžích s pomocí stoupacích pásů a následné sjezdy volným terénem.

Skialpinisté využívají speciální vybavení, které umožňuje jak efektivní stoupání, tak bezpečný sjezd v náročných podmínkách. V současné době se tento sport dělí na tři hlavní směry: skitouring, závodní (fitness) skialpinismus a freeride – extrémní skialpinismus.



Skitouring je nejméně náročná forma skialpinismu vhodná téměř pro každého. Jedná se ve volném překladu o výletování na lyžích a zjednodušeně by se dalo říct, že se jedná o turistiku v horách, kdy místo pohorek máte na nohách skialpové boty a lyže se stoupacími pásy (tzv. tulení pásy). Skitouring je skvělým únikem z ruchu horských středisek a zároveň ideálním způsobem poznávání nedotčené zimní krajiny. Ráno vyrazíte na túru, kolem poledne jste na vrcholu a pak si užijete sjezd dolů.

Trasy v našem Průvodci jsou vhodné právě pro skitouring.



VYBAVENÍ PRO SKITOURING

Ke skitouringu budete potřebovat speciální vybavení, díky kterému lze zdolávat kopce, následně si užívat jejich sjezdy nebo se pouze procházet zimními horami:





Skialpové lyže se speciálním vázáním, které umožňuje volnější pohyb chodidla při stoupání vzhůru a upevnění pro sjezdy.

Skialpové lyžařské boty, které umožňují volnější pohyb chodidla při stoupání a jsou lehčí a pohodlnější než klasické lyžařské boty.

Stoupací pásy nalepené na spodní straně lyží, které zabraňují klouzání během výstupu.

V případě výstupu po zmrzlém povrchu se mohou hodit i **tzv. haršajzny**, neboli stoupací hřebeny, které se zakusují do ledu a brání lyži sklouznout zpět.

Vybavení pro skitouring, tedy skialpové lyže včetně pásů a skialpovou obuv si nemusíte hned kupovat a investovat tak nemalé částky, ale můžete využít **skialpové půjčovny** a celou výbavu si vypůjčit.

Dále využijete teleskopické hole, lyžařskou (případně skialpinistickou nebo horolezeckou) helmu, lyžařské rukavice a brýle a čelovou svítilnu.

Do skialpinistické výbavy patří také **lavinová výbava** (lavinový vyhledávač, sonda a lopata, případně airbagový batoh) nezbytná při pohybu v lavinovém terénu.

Trasy uvedené v tomto Průvodci ale nejsou v lavinových oblastech.

OBLEČENÍ VHODNÉ PRO SKITOURING:

- **Základní vrstva (funkční prádlo):**
  merino vlna nebo syntetické materiály, které odvádí pot od těla
- **Střední (zateplovací) vrstva:**
  fleecová mikina nebo softshellová bunda pro udržení tělesného tepla
- **Svrchní vrstva:**
  nepromokavá a větruodolná bunda a kalhoty (softshell nebo hardshell) s membránou pro ochranu před nepříznivým počasím
- **Rukavice:**
  lehké prodyšné rukavice na výstup a zateplené rukavice na sjezd
- **Čepice:**
  funkční čepice, která se vejde pod helmu

DALŠÍ TIPY:

- **Vrstvení:**
  Umožňuje regulovat tělesnou teplotu během různých fází túry.
- **Prodyšnost:**
  Oblečení by mělo být prodyšné, aby se zabránilo nadměrnému pocení.
- **Odolnost:**
  Důležité je, aby oblečení odolalo větru, sněhu a dešti.
- **Kvalita:**
  Investujte do kvalitního oblečení, které vám zajistí pohodlí a ochranu během túry.

Doporučujeme si zabalit do batohu i lehkou péřovou bundu a náhradní suché triko či mikinu.

PRVNÍ POMOC

Tísňové linky

Jak si v případě nouze můžete přivolat pomoc:



Záchranná služba	155
Hasiči	150
Policie	158
Horská služba	+ 420 1210
Nouzové volání po celé Evropě:	112

Aplikace Záchranka



Aplikaci lze bezplatně stáhnout do vašeho chytrého zařízení. Po zapnutí aplikace přiložíte palec na symbol červeného tlačítka po dobu 3 vteřin. Ihned poté se odešle nouzová zpráva s vaší přesnou polohou a zároveň dojde k vytočení čísla záchranné služby.

V případě využití tísňové linky se připravte na tyto otázky:

- **Kdo volá?**
- **Co se stalo?**
- **Kolik lidí je zraněno?**
- **Kde?**
- **Kdy?**

Hovor se záchrannou službou **nikdy neukončujte první**. Vždy vyčkejte na jejich pokyny a řiďte se jejich doporučeními.

Mobilní telefon nevypínejte, aby vás bylo možné v případě potřeby zaměřit přes GPS.

PRVNÍ POMOC ZÁKLADY

Při pohybu v zimních horách se kromě jiných
můžete potkat především s následujícími nečekanými situacemi:

- podchlazení
- omrzliny
- úrazy, zlomeniny





Základní body, jak postupovat:

1. **Je-li to potřeba, přivolejte okamžitě pomoc.**
2. **Zajistěte základní životní funkce,
při bezvědomí s dechovou zástavou po uvolnění dýchacích
cest neprodleně zahajte resuscitaci.**
3. **Včas zastavte veškerá krvácení.**
4. **Zajistěte zraněnému tepelný komfort
(např. izotermickou folií, přesunem do úkrytu),
sucho a bezpečí.**
5. **Omrzliny sterilně překryjte, převažte volným obvazem,
případně podejte léky proti bolesti.**
6. **Vyčkejte se zraněným do příjezdu pomoci, nenechávejte
ho samotného, pokud to není nezbytně nutné.**
7. **Dodržujte telefonické pokyny záchranné služby.**

OCHRANA PŘÍRODY

Trasy uvedené v našem Průvodci Vám umožní navštívit hned čtyři chráněné krajinné oblasti (CHKO) na česko–slovenském pomezí:

CHKO Beskydy a Kysuce; CHKO Bílé Karpaty a Biele Karpaty.

Chráněné krajinné oblasti v obou státech představují tradiční formu tzv. velkoplošného chráněné území, přičemž stupeň ochrany (její „přísnost“) je zde na většině území nižší než v národních parcích. Hranice CHKO jsou v terénu označeny tabulemi se státním znakem a jejich názvem. V mapách či mapových aplikacích bývají hranice CHKO zřetelně vyznačeny silnou zelenou linií.

Pro svůj nezaměnitelný horský charakter je oblast vyhledávána pro turistiku, rekreaci a horské sporty, včetně těch zimních. Některá omezení pro pohyb a sport v území jsou tu proto, že zde žije poslední moravská populace tetřeva hlušce i řada dalších druhů náročných na klid (např. jeřábek lesní, čáp černý, rys ostrovid atd.)


Rys ostrovid

Chráněná krajinná oblast Beskydy chrání přírodu a krajinu pohoří Moravskoslezské Beskydy, Vsetínské Beskydy a moravské části Javorníků, tvořících hranici se Slovenskem. Zde na ni přímo navazuje CHKO Kysuce. Jde o nejvyšší karpatská pohoří v ČR a oblast se tak může pyšnit karpatskými pralesy, orchidejovými loukami, zajímavou architekturou či velkými šelmami (rys, vlk a medvěd).


Tetřev hlušec

Chráněnou krajinnou oblast Bílé Karpaty tvoří pohraniční pohoří Bílé Karpaty. V této oblasti se dochovaly mimořádně cenné přírodní hodnoty a na mnoha místech lze hovořit o harmonické krajině. Pro tyto přírodní a krajinné kvality byly Bílé Karpaty v roce 1996 zařazeny mezi evropské biosférické rezervace. Celá oblast patří k nejcennějším lučním biotopům Evropy, je zde celá řada chráněných obojživelníků, ptáků a také velké šelmy zatoulané ze slovenské strany oblasti.

OCHRANA PŘÍRODY

Chráněná krajinná oblast Biele Karpaty se rozkládá na území slovenské části Bílých Karpat na západě této země, podél slovensko - české hranice. Na pestrou škálu biotopů, lesů, luk, mokřadů a kosených sadů navazuje i velmi různorodá fauna, převážně hmyzu, brouků, motýlů, plazů (např. vzácná užovka hladká), ptáků apod.

Chráněnou krajinnou oblast Kysuce tvoří dva samostatné celky: západní beskydská a východní javornická oblast. CHKO Kysuce tvoří západní hranici výskytu velkých šelem (rys, vlk a medvěd) na Slovensku. Kromě velkých šelem zde žijí i další chráněná zvířata, například vydra říční, orel skalní, ohrožené druhy obojživelníků, plazů, hmyzu atd.



Vlk obecný

ZÁSADY CHOVÁNÍ V CHKO

- **V přírodních rezervacích se pohybujte jen po značených turistických stezkách. Jsou to klidová území, kde mají zvířata a rostliny přednost.**
- **Při pohybu na trase nerušte zbytečným hlukem zvířata, ani ostatní návštěvníky. V době mezi západem a východem slunce raději zůstaňte pod střechou a dopřejte zvířatům klidu.**
- **Pokud přijedete vozidlem, parkujte jen na vyhrazených místech.**
- **Při pohybu na trase nerušte zbytečným hlukem, dodržte ranní a večerní klid pro zvěř.**
- **Pamatujte, že v CHKO platí zákaz vjezdu na lesní či polní cesty – a ten nemusí být označen dopravní značkou.**
- **Nezanechávejte po sobě žádný odpad. Pokud si musíte „odskočit“, tak to prosím po sobě ukliďte. Hygienické ubrousky žádným horám na kráse nepřidají a dlouho se rozkládají.**


Frýdek-Místek
Třinec
Studénka
Nový Jičín
Kopřivnice
Příbor
Frenštát pod Radhoštěm
Frýdlant nad Ostravicí
Ostravice
Lysá hora
1324
Čeladná
Kunčice pod Ondřejníkem
Hodslavice
Morkov
Věřovice
Lichnov
Ženklava
Životice u N. Jičína
Štramberk
Trúba
Kunín
Šenov u N. J.
Mankovice
Odry
Suchdol nad Odrou
Sedlnice
Fryčovice
Mošnov
Petřvald
Brušperk
Starič
Dobrá
Baška
Palkovice
Hukvaldy
Metylovice
Kozlovice
Tichá
Lubina
Hranice
Drahotuše
Hustopeče nad Bečvou
Lipník nad Bečvou
Zbrašovské aragonity
Helfštýn
Maleník
Lhota
Osek nad Bečvou
Prosenice
Dolní Újezd
Veselíčko
Tršice
Dolní Ujezd
Pepřice
Bečva
Lešná
Skalička
Ústí
Opatovice
Choryně
Valašské Meziříčí
Dolní Nětčice
Kelč
Všechovice
Pavlovice u Přerova
Radslavice
Přerov
Horní Moštěnice
Bochoř
Vlkoš
Želatovice
Vitonice
Kunovice
Loučka
Drevohostice
Loukov
Osíčko
Rajnochovice
Mikulůvka
Bystřička
Valašská Bystřice
Keřkský Javornik
Chvalčov
Bystřice pod Hostýnem
Kateřinice
Jablůnka
Hlinsko p. Host.
Brusné
Prusinovice
Kostelec u Holešova
Holešov
Rymice
Dobrotice
Brest
Přílepy
Držková
Martinice
Kašava
Trnava
Všemina
Seninka
Hulín
Zahnašovice
Trebětice
Kroměříž
Racková
Miškovice
Mysločovice
Kostelec
Tlumačov
Zlín
Štípa
Slušovice
Lutonina
Jasenná
Pozděchov
Zděchov
Valašská Polanka
Leskovec
Ústí
Huslenky
Halenkov
Hovězí
Lhota u Vsetína
Liptál
Lukov
Fryšták
Lesná
Slušovice
Hvozdná
Vsetín
Jasenice
Ratiboř
Hošťálková
Vsetínská Bečva
Jablůnka
Karolinka
Nový Hrozenkov
Velké Karlovice
Medvedie
Malý Javorník
Velký Javorník
Ráztoka
Kolárovice
Makyta
Lazy pod Makytou
Horná Mariková
Papradno
Štiavnik
Kotešová
Bytča
Žilina
Dolný Hričov
Horný Hričov
Teplička
Gbelany
Varín
Dolná Tižina
Bystřice
Hrádek
Návsí
Jablunkov
Mosty u Jablunkova
Jablunkovský průsmyk
553
Bukovec
Milíkov
Istebna
Koniaków
Jaworzynka
Skalité
Cierne
Svrčinovec
Čadca
Raková
Staškov
Predmier
Turzovka
Makov
Vysoká nad Kysucou
Zákopčie
Krásno nad Kysucou
Zborov nad Bystricou
Stará Bystrica
Klubina
Ochodnica
Kysucký Lieskovec
Radôstka
Nesluša
Dlhé Pole
Povina
Lutiše
Kysucké Nové Mesto
Rudina
Divina
Veľké Rovné
Kysuca
Vlára
Makovský průsmyk
801
Sedlo Javorník
818
Vysoká
1024
Čáb
841
Hostýnské vrchy
Vsetínské Beskydy
Moravskoslezské Beskydy
Oderské vrchy
Radhošť
1129
Smrk
1257
Lysá hora
1324
Makyta
923
Javorník
1072
Velký Javorník
1019
Malý Javorník
1012
Kelčský Javornik
865
Sedlo Jablunkovský průsmyk
553
Sedlo Průsmyk
742
Fidlův kopec
680
Hlubočky
Libavá
Špálov
Hermánky
Fulnek
Tošovice
Hladké Životice
Pustějov
Petřvald
Brušperk
Lubina
Odra
Lubeník
Jakubčovice n. Odrou
Dobešov
Jindřichov
Partutovice
Potštát
Střítež n. Ludinou
Bělotín
Kozlov
Velký Újezd
Olšovec
Polom
Dub
Starý Jičín
Jeseník nad Odrou
Odra
Mankovice
Šenov u N. J.
Kunín
Suchdol nad Odrou
Sedlnice
Bartošovice
Fryčovice
Mošnov
Starič
Svádnov
Dobrá
Hnojník
Ropice
Nebory
Vendryně
Jaworník
Wisła
Salmopol
Malinka
Bystřice
Hrádek
Návsí
Jablunkov
Mosty u Jablunkova
Istebna
Milíkov
Bukovec
Koniaków
Jaworzynka
Skalité
Cierne
Svrčinovec
Čadca
Raková
Staškov
Predmier
Turzovka
Makov
Vysoká nad Kysucou
Zákopčie
Krásno nad Kysucou
Zborov nad Bystricou
Stará Bystrica
Klubina
Ochodnica
Kysucký Lieskovec
Radôstka
Nesluša
Dlhé Pole
Povina
Lutiše
Kysucké Nové Mesto
Rudina
Divina
Veľké Rovné
Horný Hričov
Dolný Hričov
Teplička
Gbelany
Varín
Dolná Tižina
Žilina
Bytča
Kotešová
Štiavnik
Kolárovice
Ráztoka
Lazy pod Makytou
Horná Mariková
Papradno
Makyta
Javorník
Velký Javorník
Malý Javorník
Medvedie
Karolinka
Velké Karlovice
Nový Hrozenkov
Halenkov
Hovězí
Ústí
Huslenky
Leskovec
Valašská Polanka
Zděchov
Jasenná
Lutonina
Pozděchov
Slušovice
Lesná
Slušovice
Hvozdná
Fryšták
Lukov
Trnava
Všemina
Seninka
Liptál
Lhota u Vsetína
Hovězí
Halenkov
Vsetín
Jasenice
Ratiboř
Hošťálková
Vsetínská Bečva
Jablůnka
Brusné
Hlinsko p. Host.
Prusinovice
Kostelec u Holešova
Holešov
Rymice
Dobrotice
Brest
Přílepy
Držková
Martinice
Kašava
Trebětice
Hulín
Zahnašovice
Kroměříž
Racková
Miškovice
Mysločovice
Kostelec
Tlumačov
Zlín
Štípa
Slušovice
Lutonina
Jasenná
Pozděchov
Zděchov
Valašská Polanka
Leskovec
Ústí
Huslenky
Halenkov
Hovězí
Lhota u Vsetína
Liptál
Lukov
Fryšták
Lesná
Slušovice
Hvozdná
Trnava
Všemina
Seninka
Vsetín
Jasenice
Ratiboř
Hošťálková
Vsetínská Bečva
Jablůnka
Karolinka
Nový Hrozenkov
Velké Karlovice
Medvedie
Malý Javorník
Velký Javorník
Ráztoka
Kolárovice
Makyta
Lazy pod Makytou
Horná Mariková
Papradno
Štiavnik
Kotešová
Bytča
Žilina
Dolný Hričov
Horný Hričov
Teplička
Gbelany
Varín
Dolná Tižina
Bystřice
Hrádek
Návsí
Jablunkov
Mosty u Jablunkova
Istebna
Milíkov
Bukovec
Koniaków
Jaworzynka
Skalité
Cierne
Svrčinovec
Čadca
Raková
Staškov
Predmier
Turzovka
Makov
Vysoká nad Kysucou
Zákopčie
Krásno nad Kysucou
Zborov nad Bystricou
Stará Bystrica
Klubina
Ochodnica
Kysucký Lieskovec
Radôstka
Nesluša
Dlhé Pole
Povina
Lutiše
Kysucké Nové Mesto
Rudina
Divina
Veľké Rovné
Frýdlant nad Ostravicí
Ostravice
Lysá hora
1324
Čeladná
Kunčice pod Ondřejníkem
Hodslavice
Morkov
Věřovice
Lichnov
Ženklava
Životice u N. Jičína
Štramberk
Trúba
Kunín
Šenov u N. J.
Mankovice
Odry
Suchdol nad Odrou
Sedlnice
Fryčovice
Mošnov
Starič
Svádnov
Dobrá
Baška
Palkovice
Hukvaldy
Metylovice
Kozlovice
Tichá
Lubina
Hranice
Drahotuše
Hustopeče nad Bečvou
Lipník nad Bečvou
Zbrašovské aragonity
Helfštýn
Maleník
Lhota
Osek nad Bečvou
Prosenice
Dolní Újezd
Veselíčko
Tršice
Dolní Ujezd
Pepřice
Bečva
Lešná
Skalička
Ústí
Opatovice
Choryně
Valašské Meziříčí
Dolní Nětčice
Kelč
Všechovice
Pavlovice u Přerova
Radslavice
Přerov
Horní Moštěnice
Bochoř
Vlkoš
Želatovice
Vitonice
Kunovice
Loučka
Drevohostice
Loukov
Osíčko
Rajnochovice
Mikulůvka
Bystřička
Valašská Bystřice
Keřkský Javornik
Chvalčov
Bystřice pod Hostýnem
Kateřinice
Jablůnka
Hlinsko p. Host.
Brusné


1 Zlatník – Lysá hora
2 Oldřichovice – Malý Javorový
3 Dolní Lomná – Kamenitý
4 Dolní Lomná – Severka – Tetřev
5 Trojanovice – Pustevny – Radegast – sjezdovka
6 Vranča – Portáš – Kohútka
7 Štiavnik – Ráztoka – Butorky
8 Lazy pod Makytou – Portáš – Kohútka – Lazy
9 Vyšný Kelčov – Kmínek
10 Lopeník – Velký Lopeník
11 Okolo Velké Javořiny – dlouhá trasa
12 Okolo Velké Javořiny – krátká trasa
Trenčín
Dubnica nad Váhom
Nová Dubnica
Ilava
Púchov
Považská Bystrica
Martin
Prievidza
Bojnice
Handlová
Nové Mesto nad Váhom
Stará Turá
Myjava
Veselí n. Moravou
Uherské Hradiště
Uherský Brod
Otrokovice
Napajedla
Staré Město
Kunovice
Velký Lopeník
Velká Javořina/ Velká Javořina
Lysá pod Makytou
Lysá hora
Lysý průsmyk 456
Vlárský průsmyk 280
Lednické bradlo
Chmeľová
Javorník
Chabová
Inovec
Rokoš
Veľká lúka
Strečno
Váh
Nitra
Turiec
Malá Fatra
Bílé Karpaty
Vizovická vrchovina
v. n. Nosice
v provozu 2026
0 5 10 km

PŘEHLED TRAS:

	BESKYDY	OBTÍŽNOST	DÉLKA	STOUPÁNÍ	ČAS	STRANA
1	Zlatník – Lysá hora	LEHKÁ STŘEDNÍ	13 km	680 m	4 hod	19
2	Oldřichovice – Malý Javorový	TĚŽKÁ	5,5 km	500 m	3 hod	21
3	Dolní Lomná – Kamenitý	LEHKÁ	4 km	275 m	2 hod	23
4	Dolní Lomná – Severka – Tetřev	LEHKÁ	6 km	280 m	2 hod	25
5	Trojanovice – Pustevny – Radegast – sjezdovka	LEHKÁ	9 km	526 m	4 hod	27
6	Vranča – Portáš – Kohútka	LEHKÁ	5,5 km	380 m	3 hod	29
7	Štiavnik – Ráztoka – Butorky	LEHKÁ	13 km	480 m	5 hod	31
8	Lazy pod Makytou – Portáš – Kohutka – Lazy	STŘEDNÍ	7 km	400 m	3 hod	33
9	Vyšný Kelčov – Kmínek	LEHKÁ	8 km	260 m	2 hod	35

	BÍLÉ KARPATY	OBTÍŽNOST	DÉLKA	STOUPÁNÍ	ČAS	STRANA
10	Lopeník – Velký Lopeník	LEHKÁ	9 km	281 m	3 hod	37
11	Okolo Velké Javořiny – dlouhá trasa	LEHKÁ	11,5 km	356 m	4 hod	39
12	Okolo Velké Javořiny – krátká trasa	LEHKÁ	2,5 km	60 m	1 hod	41

LEGENDA K MAPĚ

start/cíl skitouringové trasy

skitouringová trasa

značené turistické trasy

naučná stezka

Kozinec rozcestník turistického značení

sedačkolá lanovka, lyžařský vlek

plochy sjezdovek

informace, zajímavost, význ. zajímavost

pomník, kříž, zvonice, kaple, kostel

hospoda, restaurace

jiné ubytování, penzion, hotel

horská chata, autokemp

horská služba, přístřešek

parkoviště, čerpací stanice, rozhledna

komunikace, autobusová zastávka

zpevněná cesta, cesta, pěšina

chráněné území

státní hranice

ZÁKLADNÍ ÚDAJE O TRASE

OBTÍŽNOST **obtížnost**

STOUPÁNÍ **stoupání**

NEJVYŠŠÍ BOD **nejvyšší bod**

DÉLKA **délka**

START **start**

ČAS **čas**

LEHKÁ lehká obtížnost = nenáročná trasa vhodná pro začátečníky i větší děti

STŘEDNÍ střední obtížnost = na trase je krátký obtížnější úsek

TĚŽKÁ těžká obtížnost = náročné stoupání i sjezd

JAK ČÍST PROFIL TRASY

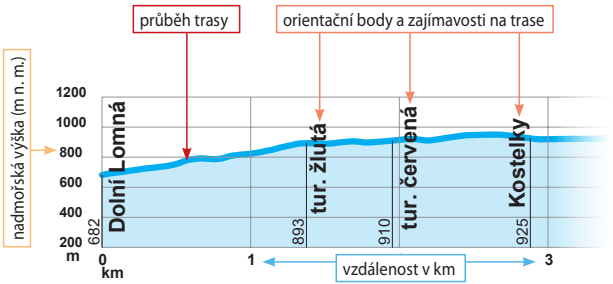

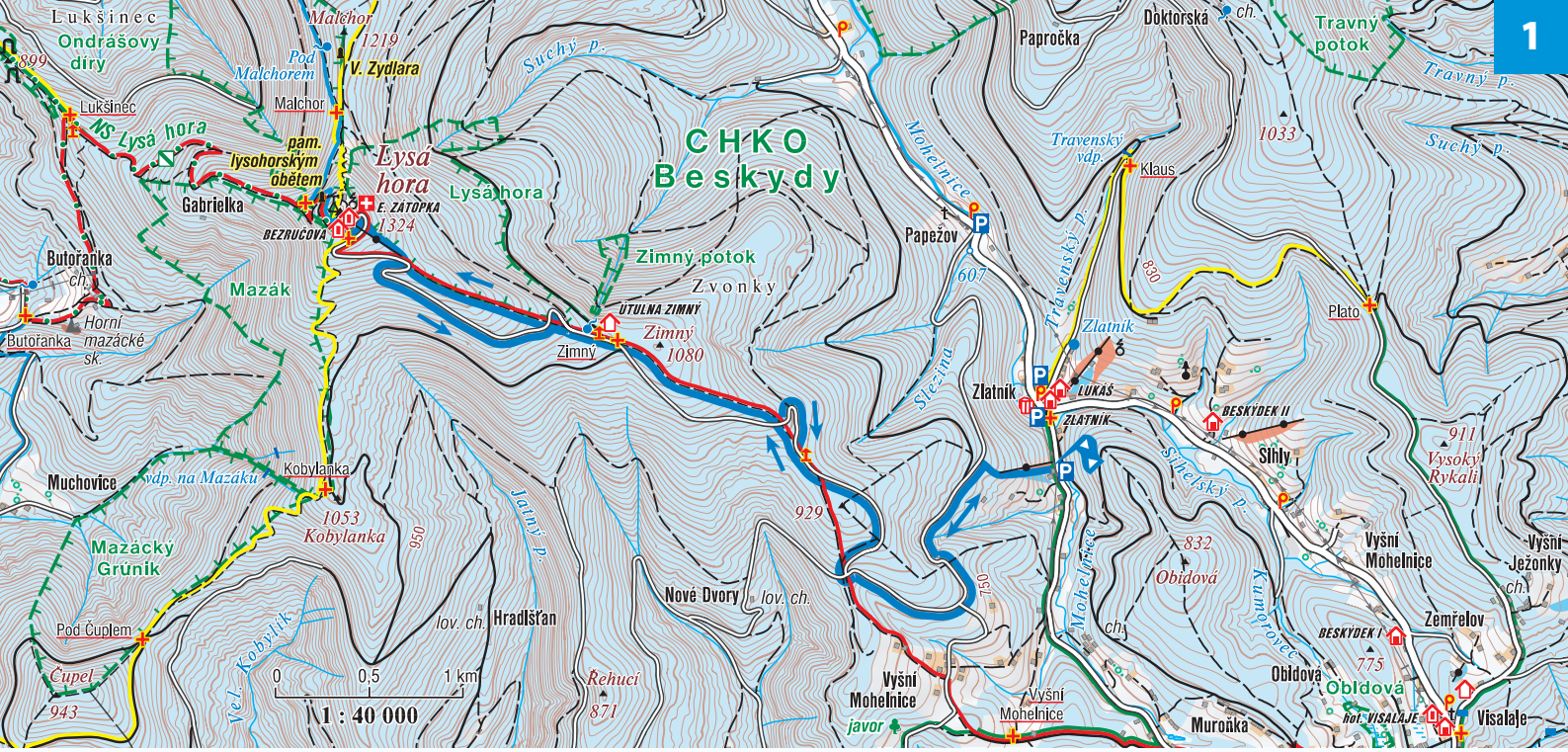
1
Lukšinec
Ondrášovy díry
899
Lukšinec
NS Lysá hora
Malchor
1219
Pod Malchorem
V. Zydlara
Malchor
pam. lysohorským obětem
Lysá hora
Gabrielka
E. ZÁTOPKA
1324
BEZRUČOVA
Lysá hora
Suchý p.
CHKO Beskydy
Zimný potok
Zvonky
Butořanka
ch.
Mazák
Horní mazácké sk.
Butořanka
ÚTULNA ZIMNÝ
Zimný
Zimný
1080
Papročka
Doktorská
ch.
Travný potok
Travný p.
Suchý p.
Mohelnice
Travenský vdp.
Klaus
1033
Papežov
607
Travenský p.
830
Plato
Zlatník
Slezina
Zlatník
LUKÁŠ
ZLATNÍK
BESKÝDEK II
Sihly
911
Vysoký Rykali
Muchovice
vdp. na Mazáku
Kobylanka
1053
Kobylanka
950
Jatný p.
929
Sihelský p.
832
Obidová
Vyšní Mohelnice
Vyšní Ježonky
ch.
Mazácký Grúnik
Nové Dvory
lov. ch.
750
Mohelnice
Kumorovec
Zemřelov
BESKÝDEK I
775
Obidová
Obidová
hot. VISALAJE
Visalaje
Pod Čuplem
lov. ch.
Hradišťan
Vel. Kobylík
Čupel
943
0
0,5
1 km
1 : 40 000
Řehucí
871
Vyšní Mohelnice
javor
Vyšní Mohelnice
Muroňka

1 ZLATNÍK – LYSÁ HORA

Jedná se o jednu z nejpoužívanějších skitouringových tras na Lysou horu a možná nejfrekventovanější v Beskydech vůbec.

Trasa: Lyže lze nasadit hned u auta, a to i v případě, že vycházíte ze vzdálenějšího parkoviště v centru obce Zlatník (500 m). Vydáte se po staré sjezdovce do jejího nejvyššího bodu, kde začíná lesní cesta. Tou dojdete až na zásobovací cestu. Po ní pokračujte doleva až k dřevěnému altánku. Odtud už po červené turistické značce až na vrchol. Výraznou širokou zásobovací cestu, která vede na vrchol, budete při výstupu míjet několikrát. Je možné ji využít jako lehčí alternativu výstupu. Zavede vás bezpečně na vrchol.



Pro sjezd dolů využijte starou jižní sjezdovku, po které jste stoupali nahoru na vrchol. Pod sjezdovkou odbočte doprava a pokračujte dál po zásobovací cestě, a to až k rozcestí Zimný. Zde se opět napojíte na červenou turistickou značku, po které dojedete znovu na zásobovací cestu. Té se budete držet až k odbočce na spodní sjezdovku. Odbočka vede nejprve prudce lesem, poté po široké sjezdovce až na parkoviště.

Zajímavosti na trase: Televizní vysílač a meteorologická stanice na vrcholku Lysé hory.



OBTÍŽNOST: LEHKÁ, STŘEDNÍ

STOUPÁNÍ: 680 m

NEJVYŠŠÍ BOD: 1324 m n. m.

DÉLKA: 13 km

START: 640 m n. m.

ČAS: 4 hodiny

lehká varianta

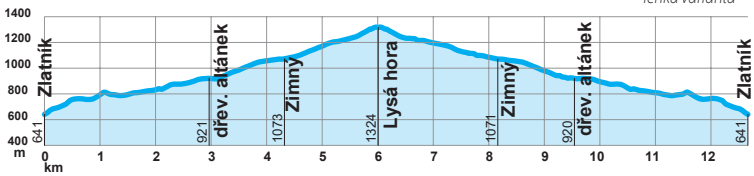

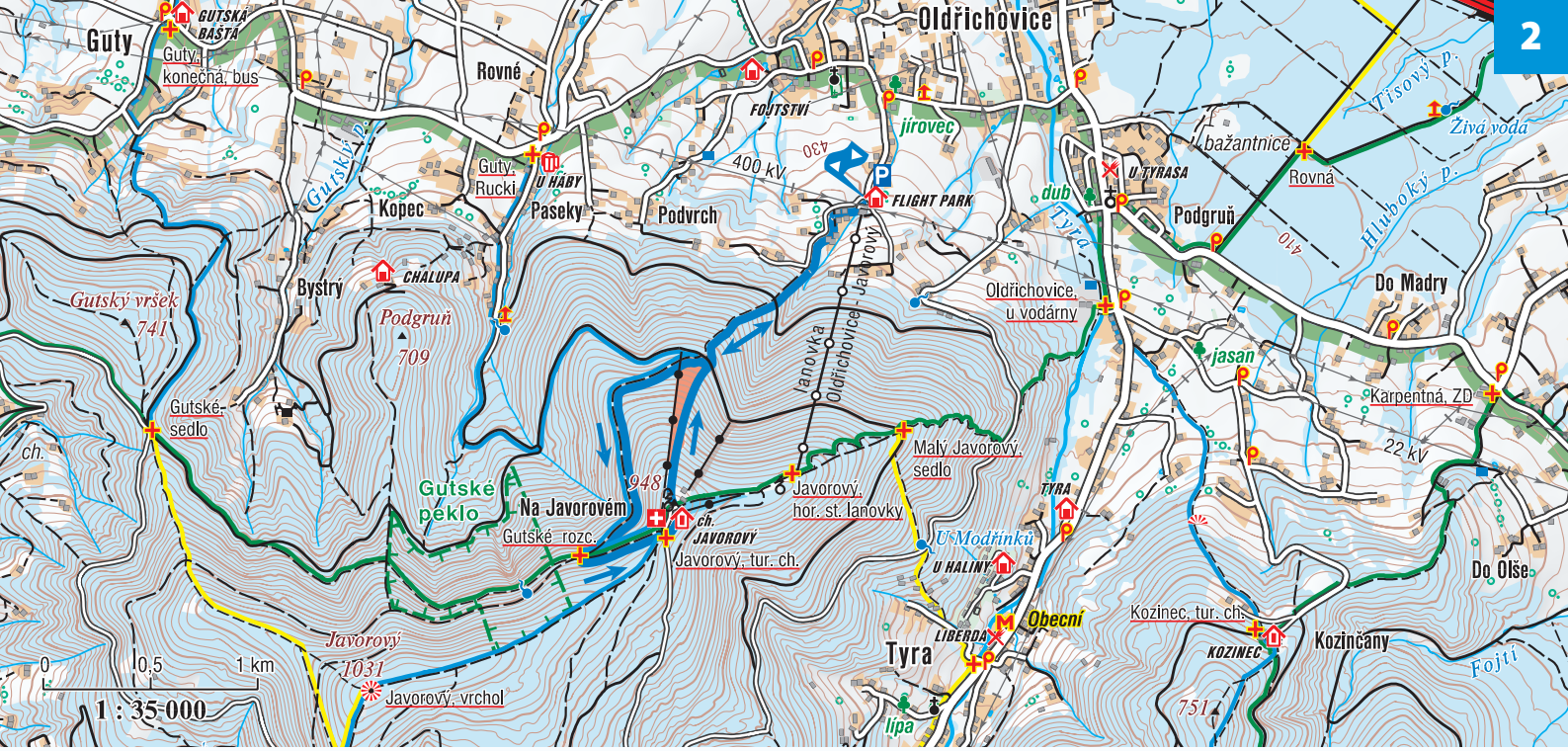
Guty
GUTSKÁ BAŠTA
Guty, konečná, bus
Rovné
Oldřichovice
FOJTSTVÍ
jírovec
430
400 kV
Guty, Rucki
U HÁBY
Paseky
Kopec
Podvrch
FLIGHT PARK
Gutský p.
Bystrý
CHALUPA
Podgruň
709
Gutský vršek
741
Gutské, sedlo
ch.
Gutské peklo
Na Javorovém
948
Gutské rozc.
ch. JAVOROVÝ
Javorový, tur. ch.
Javorový, hor. st. lanovky
Malý Javorový, sedlo
Lanovka Oldřichovice - Javorový
Oldřichovice, u vodárny
dub
Tyra
U TYRASA
bažantnice
Rovná
Podgruň
410
Tisový p.
Živá voda
Hluboký p.
Do Madry
jasan
Karpentná, ZD
22 kV
TYRA
U Modřínků
U HALINY
Obecní
LIBERDA
Tyra
lípa
Kozinec, tur. ch.
KOZINEC
Kozinčany
Do Olše
Fojtí
751
Javorový
1031
Javorový, vrchol
0
0,5
1 km
1 : 35 000

2 OLDŘICHOVICE – MALÝ JAVOROVÝ

Krátká, ale kondičně i technicky těžší trasa.

Trasa: Parkoviště se nachází u dolní stanice sedačkové lanovky na Javorový. Po asfaltové cestě, která vede podél parkoviště s mírným stoupáním doprava, se dostanete až k začátku nástupu samotné trasy. Velmi prudký svah, který nepoleví do přibližně poloviny trasy. Na druhé traverzové cestě odbočíte doprava a po lesní cestě (modrá turistická značka) vystoupáte v celkem příjemném sklonu k rozcestí Javorový – tur. chata. Zde odbočíte doleva a po zelené turistické značce dojdete na Malý Javorový.



Sjezd vede po sjezdovce, která je značně prudká a neupravovaná. Při sjezdu vyžaduje dobrou lyžařskou kondici. V dolní části sjezdovky sklon nepolevuje a manévrovací prostor se značně zúží.

Varianta výstupu pro vyznavače stoupání: Neodbočujte v polovině trasy na modrou značku a svižným tempem pokračujte nahoru po sjezdovce.

Zajímavosti na trase: Z vrcholu Malý Javorový je krásný výhled na celé údolí Třince a na polské Beskydy.



OBTÍŽNOST: TĚŽKÁ
STOUPÁNÍ: 500 m
NEJVYŠŠÍ BOD: 947 m n. m.
DÉLKA: 5,5 km
START: 445 m n. m.
ČAS: 3 hodiny

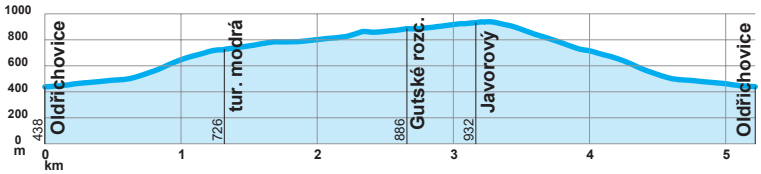

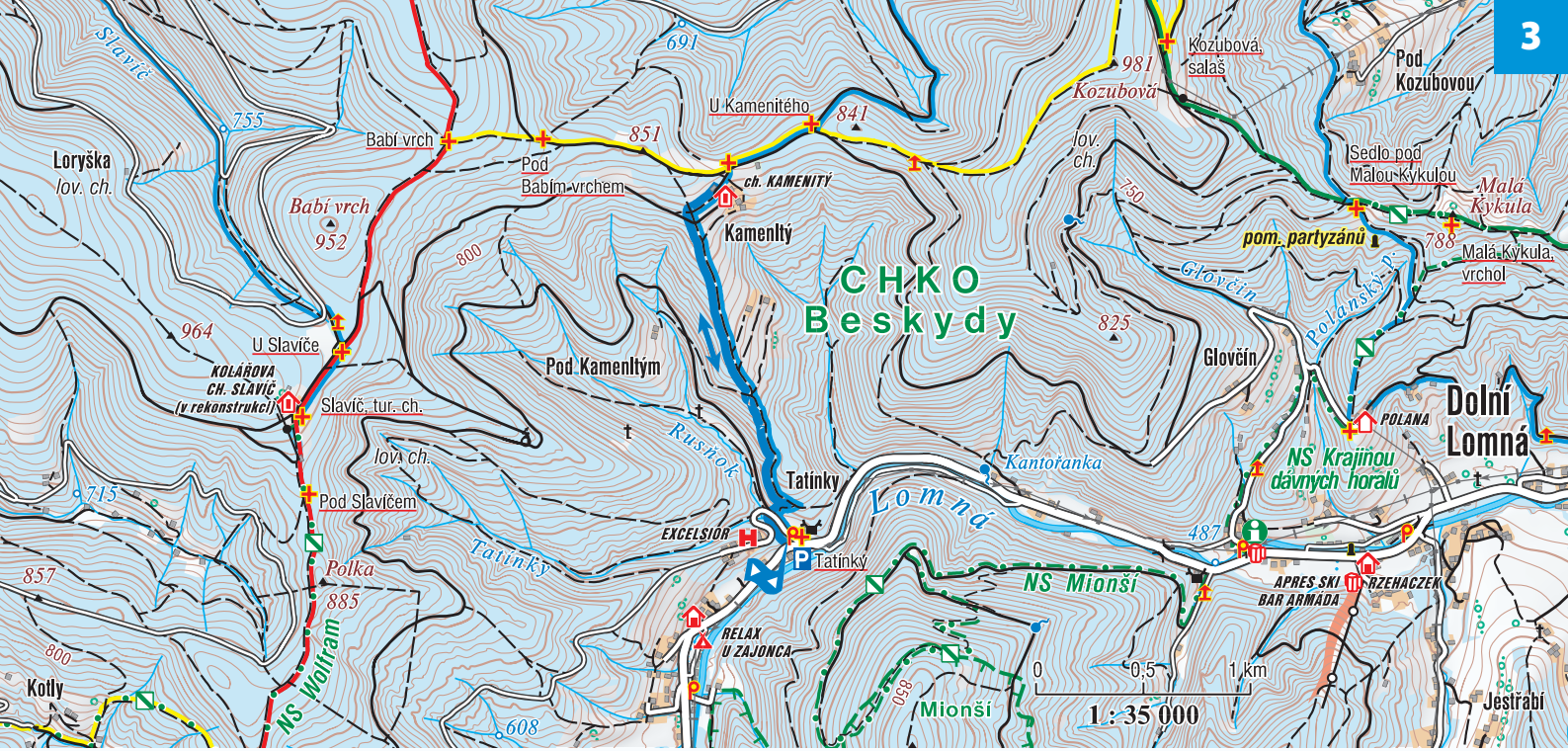
3
Slavíč
755
Loryška
lov. ch.
Babí vrch
952
964
U Slavíče
KOLÁŘOVA
CH. SLAVÍČ
(v rekonstrukci)
Slavíč, tur. ch.
Pod Slavíčem
715
857
Polka
885
800
NS Wolfram
Kotly
Babí vrch
Pod
Babím vrchem
851
691
U Kamenitého
841
ch. KAMENITÝ
Kamenitý
800
Pod Kamenitým
lov. ch.
Rusňok
Tatínky
EXCELSIOR
Tatínky
RELAX
U ZAJONCA
608
CHKO
Beskydy
Kozubová
981
Kozubová,
salaš
lov.
ch.
750
825
Glovčín
Glovčín
Kantořanka
Lomná
NS Mionší
Mionší
850
487
Pod
Kozubovou
Sedlo pod
Malou Kykulou
Malá
Kykula
788
pom. partyzánů
Malá Kykula,
vrchol
Polanský p.
POLANA
NS Krajinou
dávných horalů
Dolní
Lomná
APRES SKI
BAR ARMÁDA
RZEHACZEK
Jestřabí
0
0,5
1 km
1 : 35 000

3 DOLNÍ LOMNÁ – KAMENITÝ

Lehká, krátká a příjemná trasa na hřeben.

Trasa: Z parkoviště se nejprve vydáte krátce po zpevněné cestě. Asi po 200 metrech odbočíte vpravo do lesa na modrou turistickou značku, která vás povede po výrazné lesní cestě vzhůru. Zhruba v polovině trasy les ustoupí a otevřou se před vámi rozlehlé louky. Po nich už jen mírným stoupáním dorazíte až na Kamenitý. Louky jsou široké a přehledné, takže si můžete zvolit výstupovou stopu podle chuti a sněhových podmínek.



Sjezd vede po stejné trase zpět – čeká vás příjemná jízda kombinací otevřeného terénu a lesní cesty.

Zajímavosti na trase: Za dobré viditelnosti pěkné výhledy do údolí Lomné, na protější hřeben Velkého Polomu a prales Mionší.



OBTÍŽNOST: LEHKÁ

DÉLKA: 4 km

STOUPÁNÍ: 275 m

START: 525 m n. m.

NEJVYŠŠÍ BOD: 800 m n. m.

ČAS: 2 hodiny

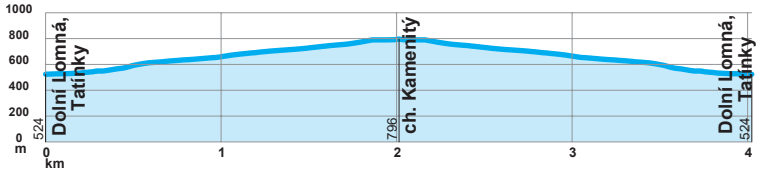

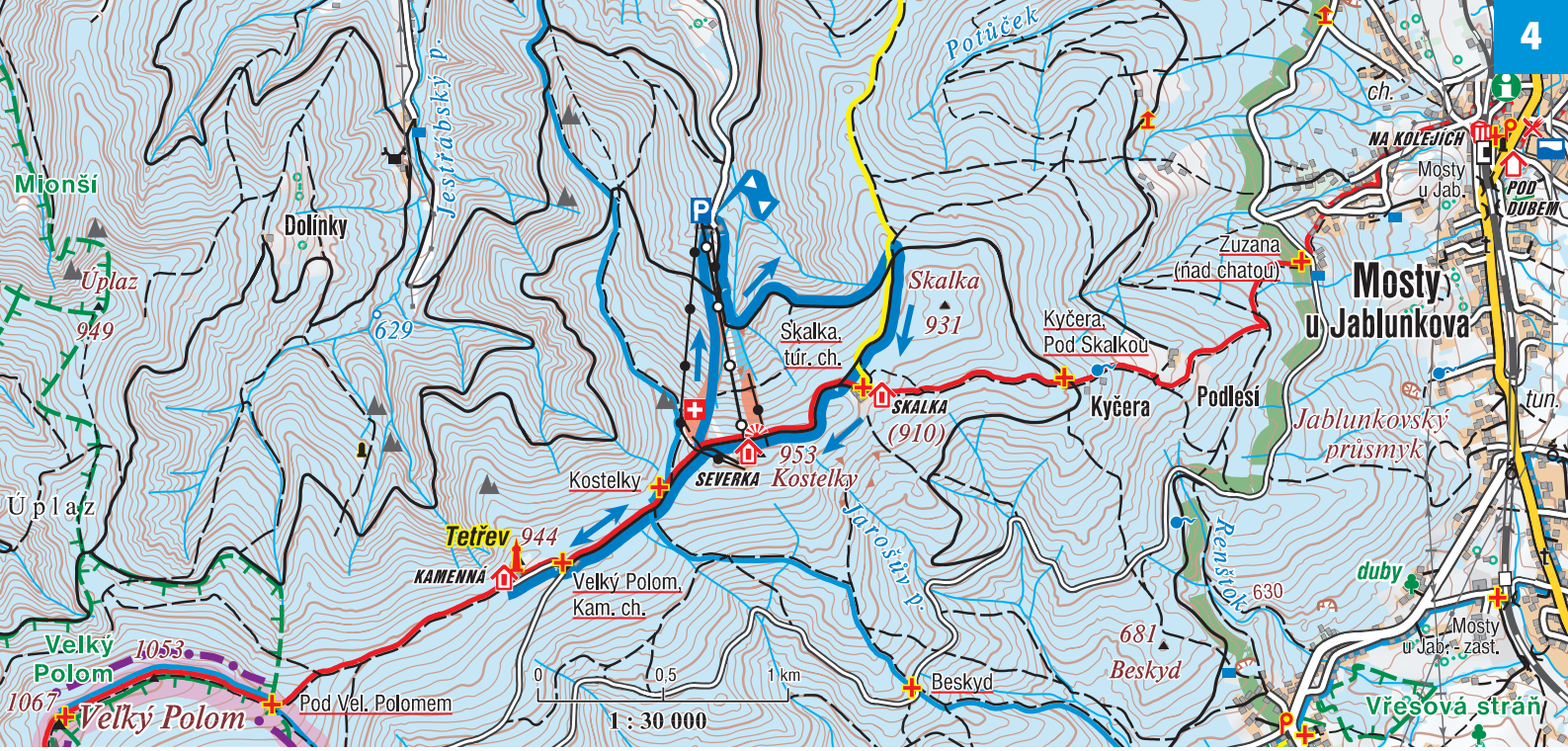
4
Potůček
ch.
NA KOLEJÍCH
Mosty u Jab.
POD DUBEM
Jestřábský p.
Mionší
Dolinky
Úplaz
949
629
P
Skalka
931
Skalka, túr. ch.
Zuzana (nad chatou)
Mosty u Jablunkova
Kyčera, Pod Skalkou
SKALKA
(910)
Kyčera
Podlesí
tun.
Jablunkovský průsmyk
SEVERKA
953
Kostelky
Kostelky
Úplaz
Tetřev
944
KAMENNÁ
Velký Polom, Kam. ch.
Jarošův p.
Renštok
630
duby
Velký Polom
1053
1067
681
Beskyd
Mosty u Jab. - zast.
Pod Vel. Polomem
Beskyd
Vřesová stráň
0
0,5
1 km
1 : 30 000

4 DOLNÍ LOMNÁ – SEVERKA – TETŘEV

Vhodná trasa pro krátký skitouring, zatímco děti lyžují.

Trasa: Z parkoviště se vydáte nahoru podél sjezdovek. Po cca 500 m odbočíte doleva na cestu, po které pokračujete až ke žluté turistické značce, která vede doprava. Po chvíli se napojíte na červenou turistickou značku a po ní dojdete až k rozhledně Tetřev. Zpět se vracíte po červené turistické značce ke sjezdovkám a po nich pohodlně dolů.



Zajímavosti na trase: Rozhledna Tetřev – 10 metrů vysoká kamenná rozhledna. Nabízí panoramatické výhledy na malebné údolí Moravskoslezských Beskyd a panorama okolních hřebenů. Nachází se v blízkosti červené turistické značky vedoucí na Velký Polom.



OBTÍŽNOST	LEHKÁ	STOUPÁNÍ	280 m	NEJVYŠŠÍ BOD	945 m n. m.
DÉLKA	6 km	START	690 m n. m.	ČAS	2 hodiny

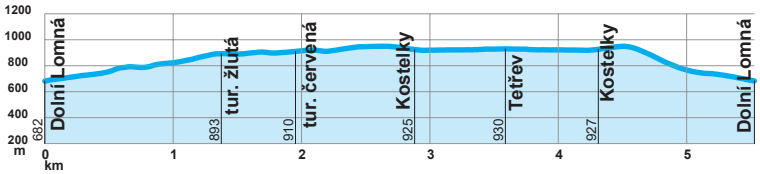

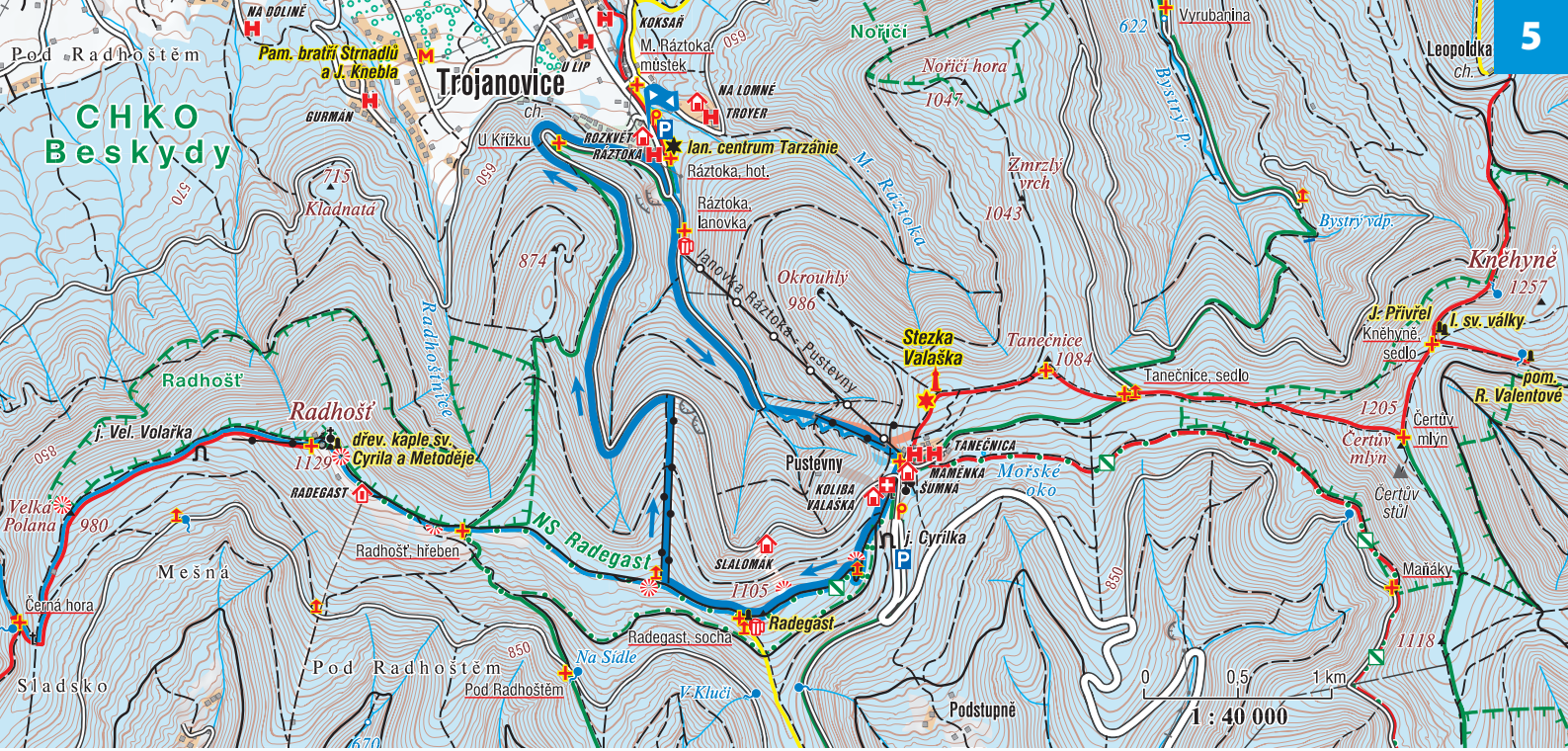
5
Pod Radhoštěm
CHKO Beskydy
NA DOLINĚ
Pam. bratří Strnadlů a J. Knebla
GURMÁN
Trojanovice
ch.
U LIP
KOKSAŘ
M. Ráztoka, můstek
NA LOMNÉ
TROYER
U Křížku
ROZKVĚT RÁZTOKA
Ian. centrum Tarzánie
Ráztoka, hot.
Ráztoka, lanovka
Lanovka Ráztoka - Pustevny
Kladnatá
715
874
Radhošťnice
Radhošť
Radhošť
j. Vel. Volařka
dřev. kaple sv. Cyrila a Metoděje
1129
RADEGAST
Velká Polana
980
Radhošť, hřeben
NS Radegast
Mešná
Černá hora
Sladsko
Pod Radhoštěm
Pod Radhoštěm
Na Sídle
Radegast, socha
V-Kluči
670
Radegast
1105
SLALOMÁK
Pustevny
KOLIBA VALAŠKA
TANEČNICA
MAMĚNKA
ŠUMNÁ
Mořské oko
j. Cyrilka
Podstupně
Okrouhlý
986
Stezka Valaška
Tanečnice
1084
Tanečnice, sedlo
Nořičí
Nořičí hora
1047
Zmrzlý vrch
1043
M. Ráztoka
Bystrý p.
622
Vyrubanina
Bystrý vdp.
Leopoldka
ch.
Kněhyně
1257
J. Přivřel
I. sv. války
Kněhyně, sedlo
pom. R. Valentové
1205
Čertův mlýn
Čertův mlýn
Čertův stůl
Maňáky
1118
850
650
570
0
0,5
1 km
1 : 40 000

5 TROJANOVICE – PUSTEVNY – RADEGAST – SJEZDOVKA

Lehká trasa na oblíbené Pustevny s bezpečným sjezdem ve volném terénu.

Trasa: U parkoviště začíná zásobovací asfaltová cesta s modrou turistickou značkou. Po ní vyrazíte údolím potoka Velká Ráztoka a dojdete k budově staré sedačkové lanovky.



Za stavbou začíná sjezdovka – po ní pokračujete nahoru až na Pustevny. Nahoře modrá značka míří doprava po hřebeni kolem sochy Radegasta. Za sochou pokračujte ještě asi 500 m, dokud nenarazíte na starou sjezdovku. Tady začíná zajímavý sjezd ve volném terénu. Sjezdovkou dojedete na zřetelnou, širokou a pohodlnou cestu (Knížecí cesta), po které pak pokračujte dolů na parkoviště.

Zajímavosti na trase: Pustevny patří k nejnavštěvovanějším a nejvýznamnějším horským střediskům Beskyd. Malebná oblast mezi Radhoštěm a Tanečnicí láká návštěvníky krásnými výhledy i unikátní architekturou. Najdete zde proslulé dřevěné stavby od Dušana Jurkoviče i sochu pohanského boha Radegasta, dílo sochaře Albína Poláška.



OBTÍŽNOST: LEHKÁ

STOUPÁNÍ: 526 m

NEJVYŠŠÍ BOD: 1 106 m n. m.

DÉLKA: 9 km

START: 580 m n. m.

ČAS: 4 hodiny

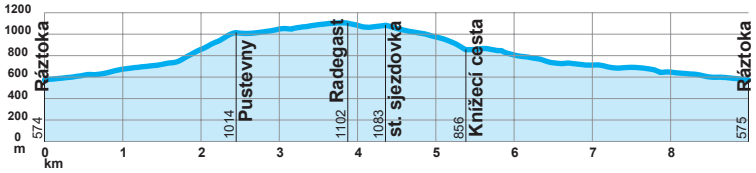

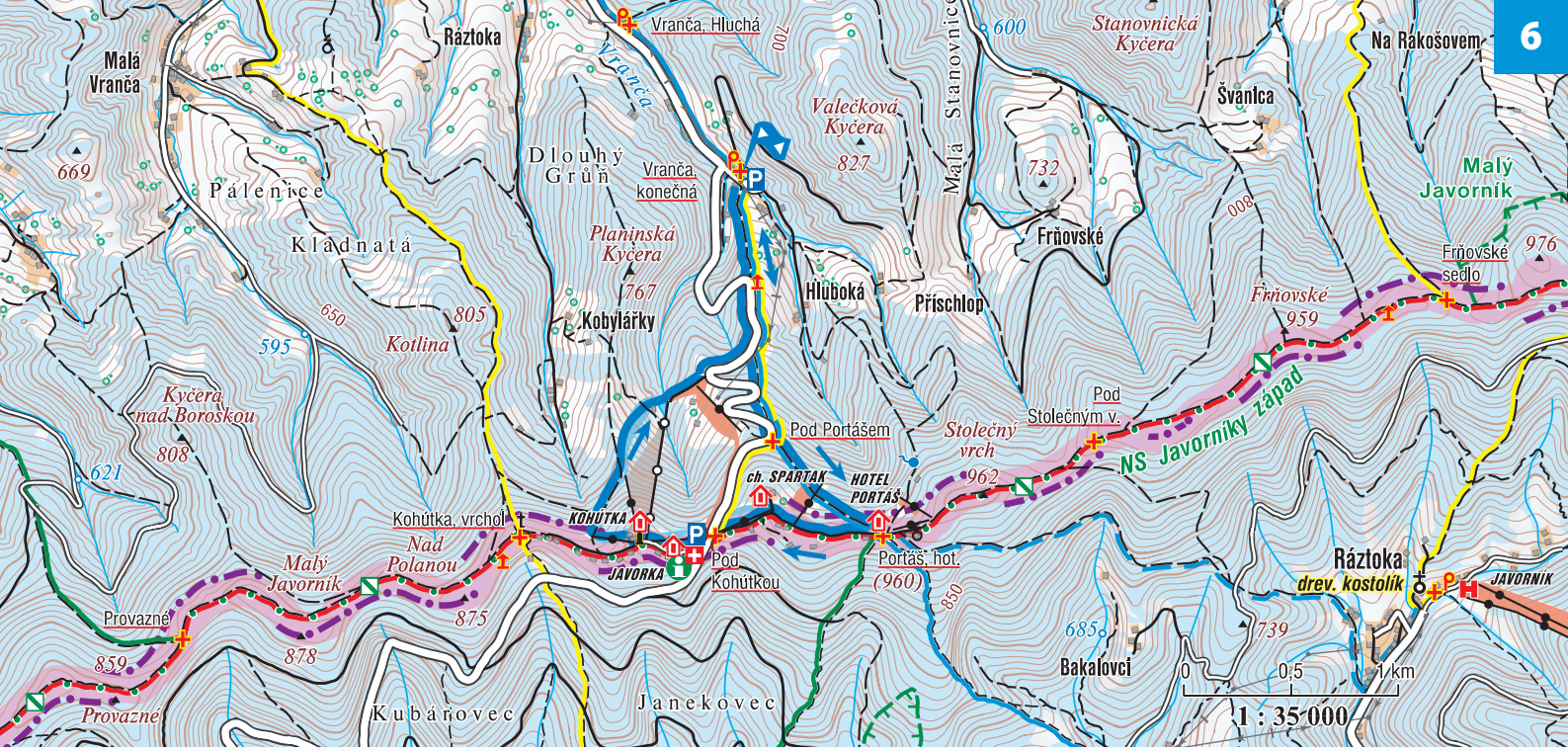
6
Malá Vranča
Ráztoka
Vranča, Hluchá
Vranča
Dlouhý Grúň
Vranča, konečná
Valečková Kýčera
827
Malá Stanovnica
600
Stanovnická Kýčera
Na Rákošovem
Švanica
Malý Javorník
Frňovské
Frňovské sedlo
976
Frňovské
959
669
Pálenisce
Kládnatá
650
595
805
Kotlina
Kýčera nad Boroškou
808
621
Planinská Kýčera
767
Kobylárky
Hluboká
Príschlop
732
800
Pod Portášem
Pod Stolečným v.
Stolečný vrch
962
NS Javorníky západ
ch. SPARTAK
HOTEL PORTÁŠ
KOHÚTKA
JAVORKA
Kohútka, vrchol
Nad Polanou
Malý Javorník
Pod Kohútkou
Portáš, hot.
(960)
850
Ráztoka
drev. kostolík
JAVORNÍK
Provazné
859
878
875
Provazné
Kubáňovec
Janekovec
685
Bakalovci
739
0
0,5
1 km
1 : 35 000

6 VRANČA – PORTÁŠ – KOHÚTKA

Lehká a krátká trasa v turisticky zajímavé, ale frekventované lokalitě.

Trasa: Od parkoviště se vydejte po modré turistické značce až na Portáš. Odtud pokračujte doprava po červené trase až dojdete ke sjezdovkám. Po jejich trase sestoupíte zpět na parkoviště Kohútka. Za parkovištěm začínají sjezdovky, po kterých se dostanete dolů k cestě. Tam se opět napojíte na modrou turistickou značku, která vás dovede zpět k autu na parkoviště.



Trasu lze absolvovat i v opačném směru. V tom případě ale volte výstup kolem sjezdovek po cestě, která je vpravo od posledního lyžařského vleku.

Zajímavosti na trase: Hřeben mezi Portášem a Kohútkou je známé turistické místo na československém pomezí. Trasa vede po historické zemské hranici a v jejím okolí lze narazit na původní hraniční kameny. Jde o oblíbený úsek pro turisty díky mírnému profilu a klidné atmosféře.



OBTÍŽNOST	LEHKÁ	STOUPÁNÍ	380 m	NEJVYŠŠÍ BOD	925 m n. m.
DÉLKA	5,5 km	START	600 m n. m.	ČAS	3 hodiny

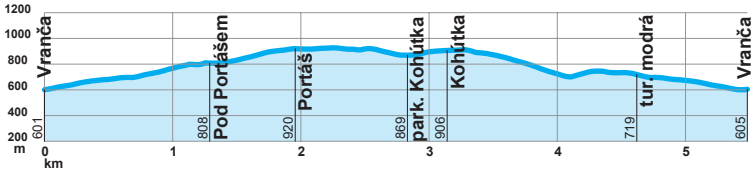

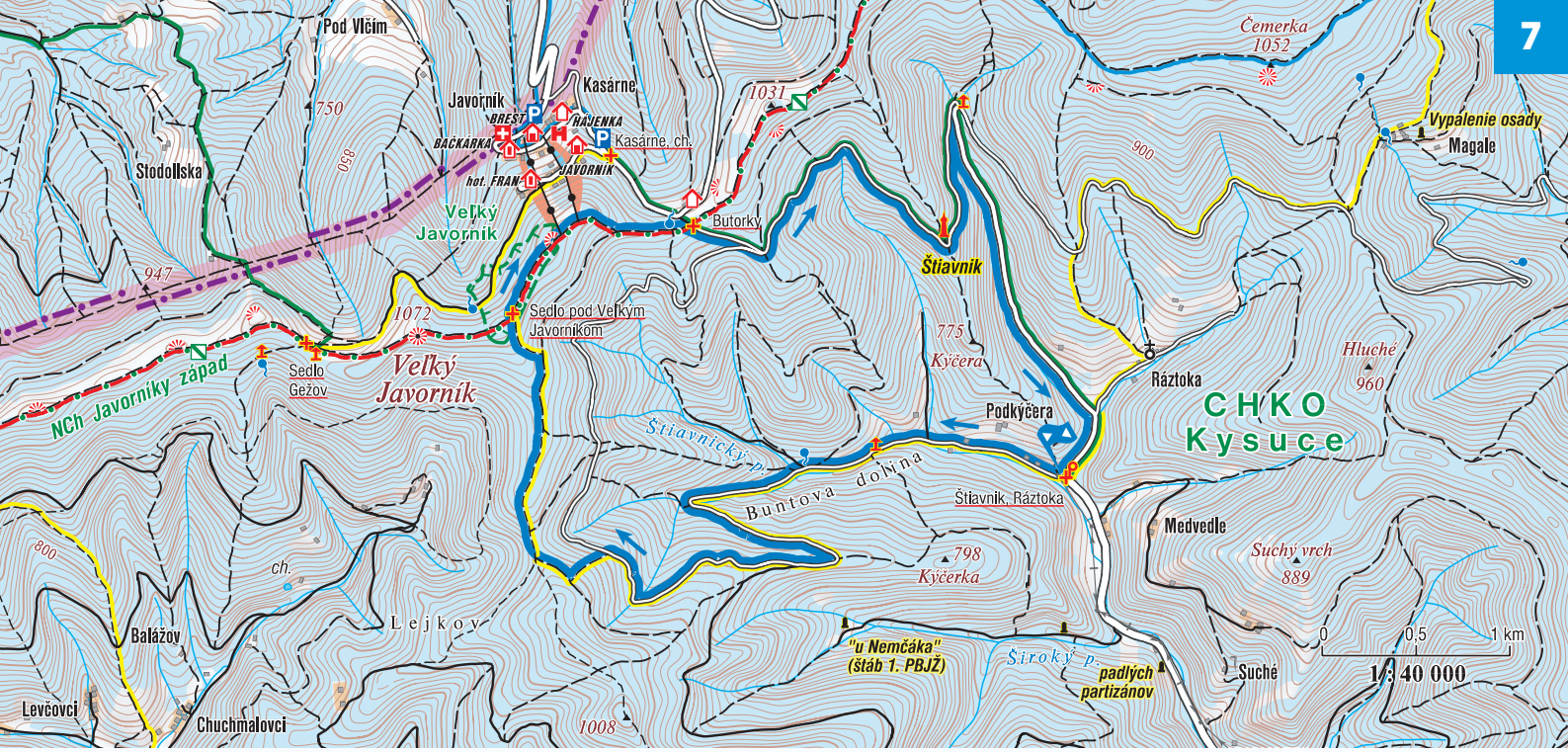
Pod Vlčím
750
650
Javorník
BREST
RAJENKA
BAČKÁRKA
hot. FRAN
JAVORNÍK
Kasárne
Kasárne, ch.
1031
Čemerka
1052
Vypálenie osady
Magale
900
Stodolská
Veľký Javorník
Butorky
947
1072
Sedlo pod Veľkým Javorníkom
Štiavnik
775
Kýčera
Hluché
960
Sedlo Gežov
NCh Javorníky západ
Veľký Javorník
Ráztoka
Podkýčera
CHKO Kysuce
Štiavnický p.
Buntova dolina
Štiavnik, Ráztoka
Medvedle
798
Kýčerka
Suchý vrch
889
800
ch.
Lejkov
Balážov
"u Nemčáka"
(štáb 1. PBJŽ)
Široký p.
padlých partizánov
Suché
Levčovci
Chuchmalovci
1008
0
0,5
1 km
1 : 40 000

7 ŠTIAVNIK, RÁZTOKA – BUTORKY

Lehká, ale trochu delší trasa.

Trasa: Z parkoviště se vydáte po žluté turistické značce. Po ní se dostanete až na hřeben – rozcestí Sedlo pod Velkým Javorníkem. Tam doprava po červené turistické značce směr Butorky. Návrat začíná na nejvyšším bodu hřebene nad sjezdovkami. Odtud sjedete do sedla Butorky a dále pak doprava po zelené turistické značce zpět do údolí. Dole na křižovatce s hlavní cestou zabočíte doprava. Stále po zelené značce půjdete cca 400 m po upravené a někdy štěrkem posypané cestě. Ta vás dovede zpět na parkoviště. Obvykle krajem schůdná na lyžích. Celá trasa se dá jít z obou stran. Obtížnost je stejná.



Zajímavosti na trase: Rozhledna Štiavnik – nabízí rozhledy na celou Buntovou dolinu. Za hezkého počasí lze dohlédnout do Súlovských vrchů a na Lúčanskou Malou Fatru.



OBTÍŽNOST: LEHKÁ
STOUPÁNÍ: 480 m
NEJVYŠŠÍ BOD: 1 055 m n. m.
DÉLKA: 13 km
START: 590 m n. m.
ČAS: 5 hodin

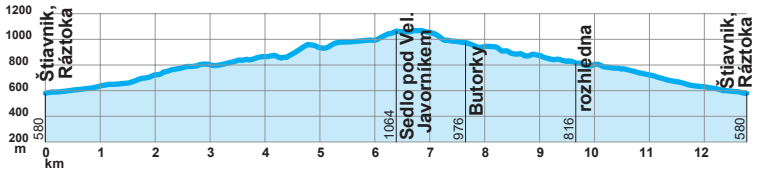

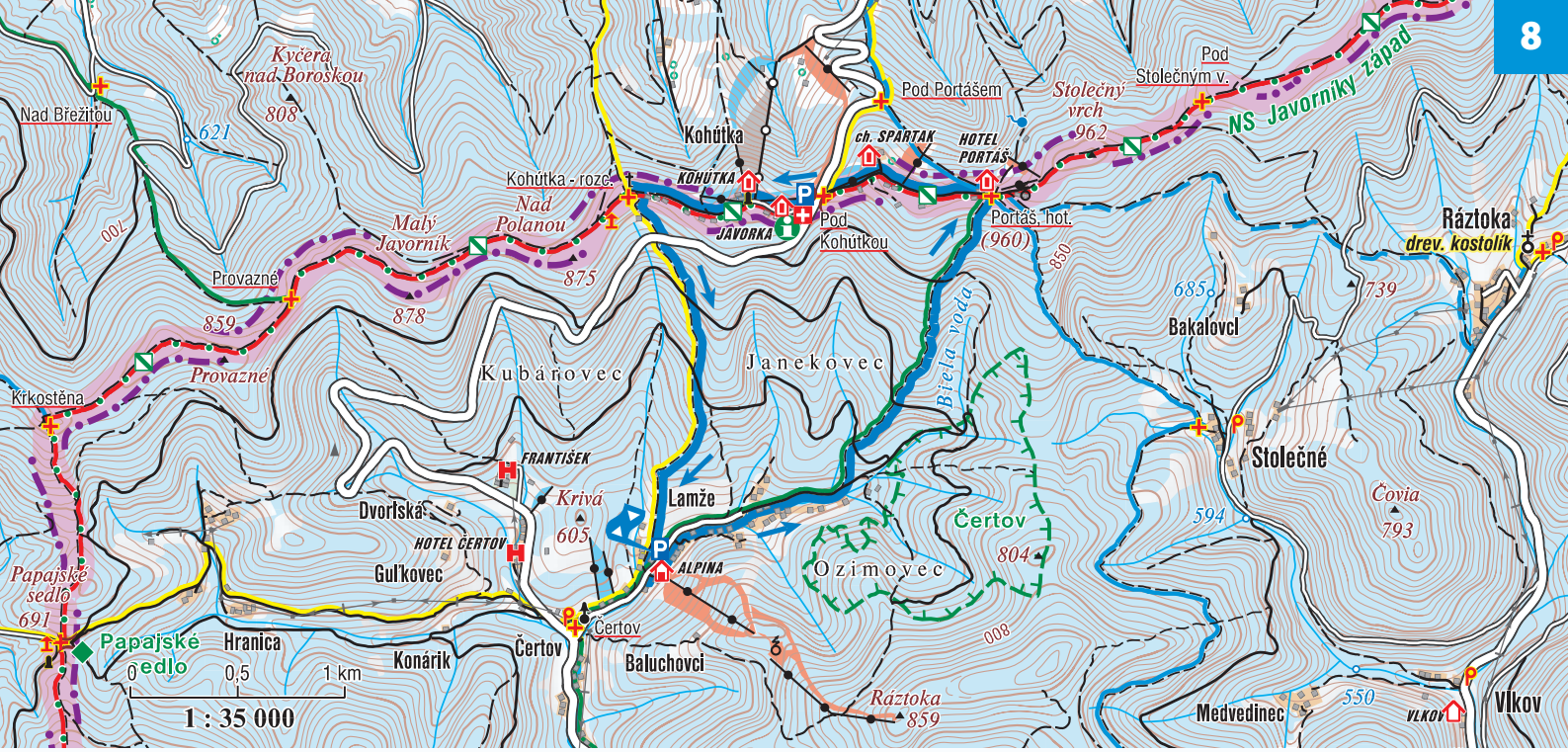
Kyčera nad Boroškou
808
Nad Březitou
621
700
Kohútka
Kohútka - rozc.
KOHÚTKA
JAVORKA
Nad Polanou
Malý Javorník
875
878
Provazné
859
Provazné
Kubárovec
Janekovec
Pod Portášem
ch. SPARTAK
HOTEL PORTÁŠ
Pod Kohútkou
Portáš, hot. (960)
Stolečný vrch
962
Pod Stolečným v.
NS Javorníky západ
850
Biela voda
Ráztoka
drev. kostolík
685
739
Bakalovci
Stolečné
Čovia
793
594
Čertov
804
Ozimovec
008
Kŕkostěna
FRANTIŠEK
Krivá
605
Lamže
Dvorská
HOTEL ČERTOV
Gul'kovec
ALPINA
Papajské sedlo
691
Papajské sedlo
Hranica
Konárik
Čertov
Čertov
Baluchovci
Ráztoka
859
Medvedinec
550
VLKOV
Vlkov
0
0,5
1 km
1 : 35 000

8 LAZY POD MAKYTOU – PORTÁŠ – KOHÚTKA – LAZY

Lehká, ale trochu delší trasa. Zajímavá a technická trasa na hřeben Javorníků.

Trasa: Z parkoviště po zelené turistické značce. Nepříjemné místo prvního stoupání, kdy značka odbočuje doleva do lesa, ale dá se obejít po cestě a na zelenou se napojit až za zatáčkou (před závorou). Po této zelené značce dojdete až na hlavní hřeben Javorníků do místa Portáš. Odtud doleva po hřebenu (červená turistická značka) až k rozcestí Kohútka-rozcestí. Z Kohútka-rozcestí se dáte doleva a dále po žluté turistické značce zpět dolů na parkoviště. Sjíždí se lesem. Vrchní část sjezdu protíná silnice, kterou musíte bezpečně přejít a překročit svodidla a dále pokračovat ve sjezdu.



Trasu lze absolvovat v obou směrech. Obtížnost zůstává stejná.

Zajímavosti na trase: Hřeben mezi Portášem a Kohútkou je známé turistické místo na česko-slovenském pomezí. Trasa vede po historické zemské hranici a v jejím okolí lze narazit na původní hraniční kameny. Jedná se o oblíbený úsek pro turisty díky mírnému profilu a klidné atmosféře.



OBTÍŽNOST: STŘEDNÍ

STOUPÁNÍ: 400 m

NEJVYŠŠÍ BOD: 925 m n. m.

DÉLKA: 7 km

START: 545 m n. m.

ČAS: 3 hodin

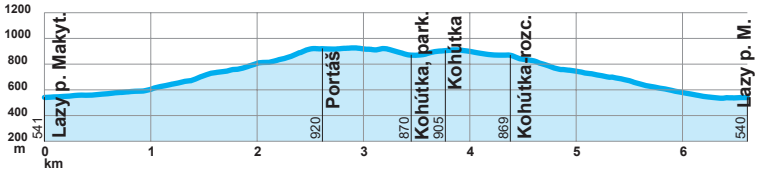

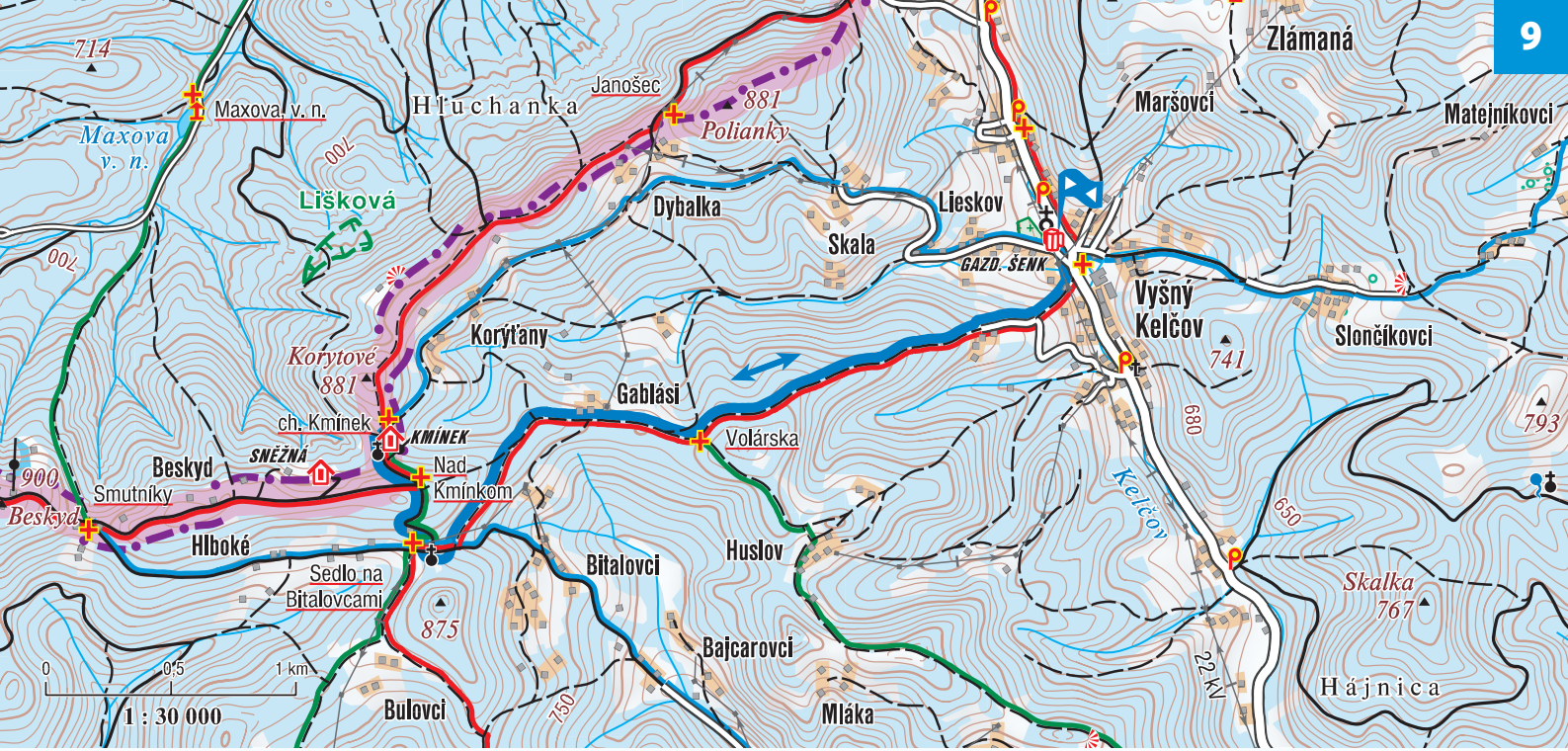
9
714
Maxova, v. n.
Maxova v. n.
Hluchanka
Janošec
881
Polianky
Zlámaná
Maršovci
Matejníkovci
700
Lišková
Dybalka
Lieskov
Skala
GAZD. ŠENK
Vyšný Kelčov
Slončíkovci
741
Korýťany
Korytové
881
Gablási
ch. Kmínek
KMÍNEK
Volárska
680
793
900
Beskyd
SNĚŽNÁ
Nad Kmínkom
Smutníky
Beskyd
Hlboké
Kelčov
650
Huslov
Bitalovci
Sedlo na Bitalovcami
875
Skalka
767
Bajcarovci
22 kV
Hájnica
0
0,5
1 km
1 : 30 000
Bulovci
750
Mláka

9 VYŠNÝ KELČOV – KMÍNEK

Lehká, krátká a nenáročná trasa pro začínající skialpinisty nebo rodiče s dětmi.

Trasa: Z parkoviště se vydáte po červené turistické značce směrem k rozcestí Sedlo nad Bitalovcami. Úzká cesta vás nejprve provede mezi domy, ale už po chvíli se ponoříte do klidného lesa, kde začíná dřevěná křížová cesta. Jednotlivá zastavení křížové cesty jsou pečlivě vyřezaná do dřeva a dodávají cestě jedinečnou atmosféru. U osmého zastavení se křížová cesta odklání doleva, ale vy pokračujte po červené značce až k rozcestí Sedlo nad Bitalovcami. Odtud navážete na zelenou trasu vedoucí pohodlnou lesní cestou až na Kmínek.



Sjezd je stejnou trasou – bezpečný, přehledný a s příjemným sklonem, ideální i pro klidnější výletníky.

Zajímavosti na trase: Křížová cesta v obci Nižný Kelčov má 14 zastavení, představujících díla vyřezávaná v dřevěných reliéfech. Každé zastavení je chráněno jednoduchým dřevěným přístřeškem.



OBTÍŽNOST: LEHKÁ
STOUPÁNÍ: 260 m
NEJVYŠŠÍ BOD: 878 m n. m.
DÉLKA: 8 km
START: 630 m n. m.
ČAS: 2 hodiny

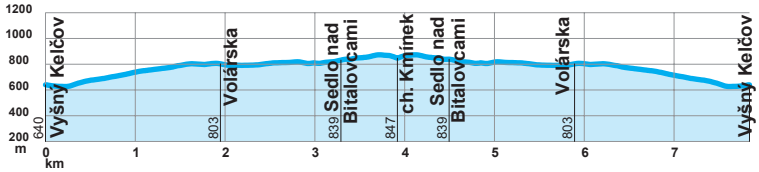

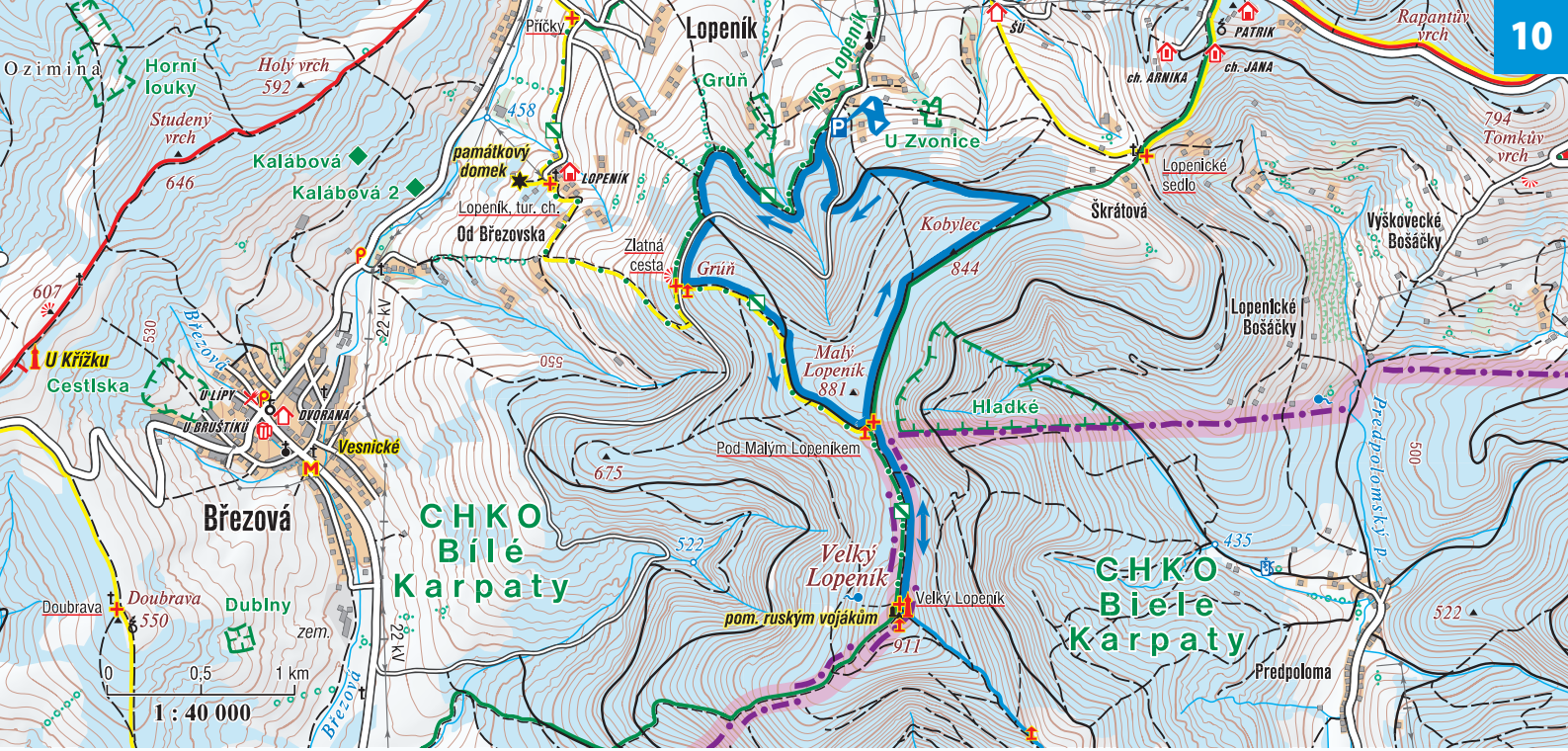
Ozimina
Horní louky
Holý vrch
592
Studený vrch
646
Kalábová
Kalábová 2
Příčky
Lopeník
Grúň
NS Lopeník
U Zvonice
ŠÚ
PATRIK
ch. ARNIKA
ch. JANA
Rapantův vrch
794
Tomkův vrch
458
památkový domek
LOPENÍK
Lopeník, tur. ch.
Od Březovska
Zlatná cesta
Grúň
Kobylec
844
Lopenické sedlo
Škrátová
Vyškovecké Bošáčky
Lopenické Bošáčky
607
U Křížku
Cestlska
530
Březová
U LÍPY
U BRUŠTÍKŮ
DVORANA
Vesnické
22 kV
550
Malý Lopeník
881
Hladké
Pod Malým Lopeníkem
675
Predpolomský p.
500
Březová
CHKO Bílé Karpaty
522
Velký Lopeník
Velký Lopeník
pom. ruským vojákům
911
435
CHKO Biele Karpaty
522
Predpoloma
Doubrava
Doubrava
550
Dublny
zem.
22 kV
0
0,5
1 km
1 : 40 000
Březová

10 LOPENÍK – VELKÝ LOPENÍK

Velmi lehká trasa. Ideální pro začátečníky i pro děti. Orientačně velmi jednoduchá.

Trasa: Z parkoviště po zelené turistické značce. Zprvu po široké asfaltové cestě a po několika metrech odbočíte doprava do lesa.



Značka vás dovede na rozcestí Zlatná cesta. Dále po žluté turistické značce až na Malý Lopeník. Odtud se vydáte doprava po zelené turistické značce. Po chvíli přijdete k nádherné rozhledně Velký Lopeník. Po stejné cestě zpět až k rozcestníku Malý Lopeník. Zde rovně po zelené turistické značce přes Kobylec až na zpevněnou cestu. Ta vás dovede zpět k parkovišti.

Zajímavosti na trase: Rozhledna Velký Lopeník (911 m n. m.) stojí na stejnojmenném vrcholu – druhé nejvyšší hoře Bílých Karpat. Při dobré viditelnosti lze vidět např. Jeseníky, Malou i Velkou Fatru. Rozhledna je celoročně otevřená.



OBTÍŽNOST	LEHKÁ	STOUPÁNÍ	281 m	NEJVYŠŠÍ BOD	911 m n. m.
DÉLKA	9 km	START	630 m n. m.	ČAS	3 hodiny



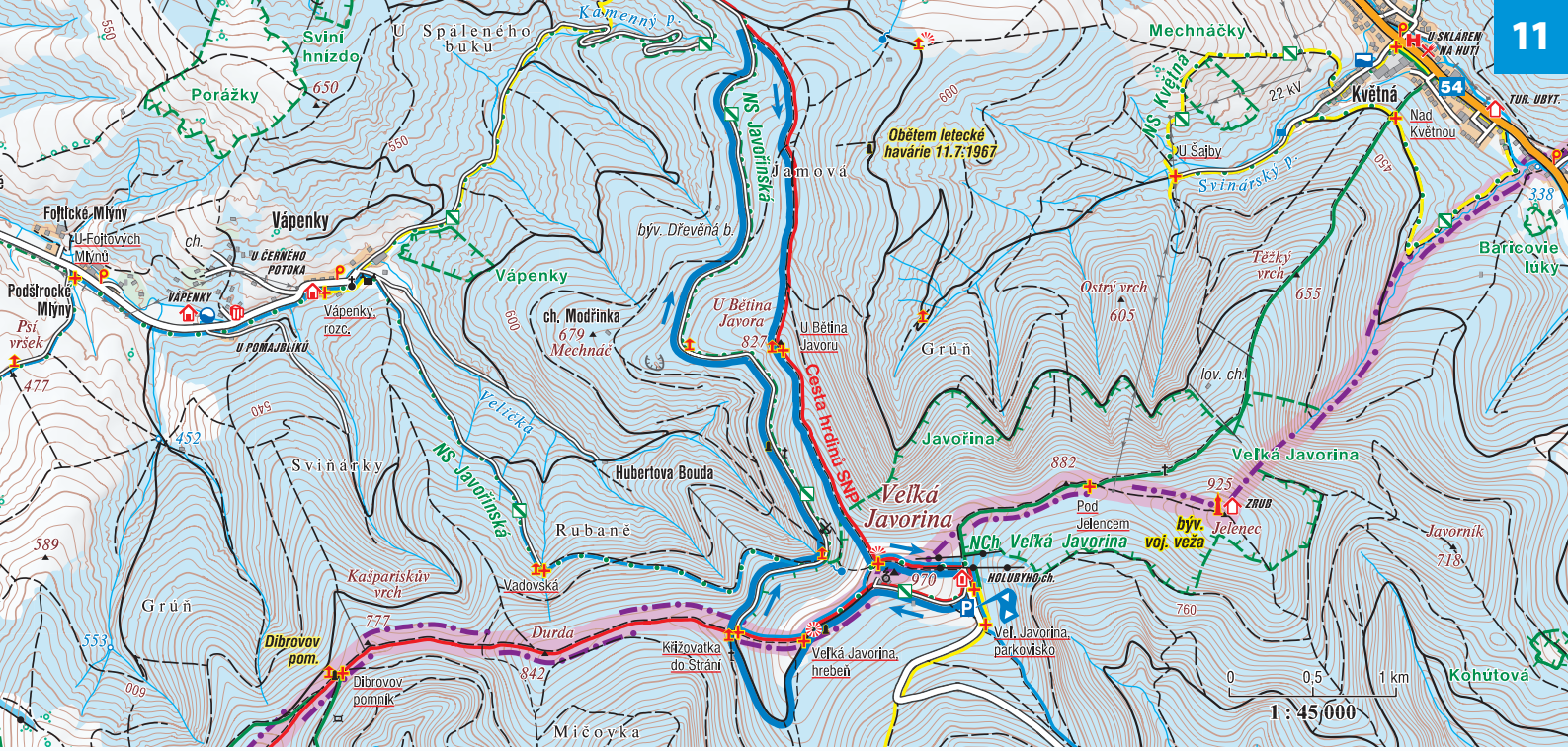
Kamenný p.
Mechnáčky
U SKLÁREN NA HUTÍ
Sviní hnízdo
U Spáleného buku
Porážky
650
NS Javořinská
Jamová
Obětem letecké havárie 11.7.1967
NS Květná
22 kV
Květná
54
TUR. UBYT.
Nad Květnou
U Šajby
Svinárský p.
338
Baricovie lúky
Fojtické Mlýny
U Fojtových Mlýnů
Vápenky
ch.
U ČERNÉHO POTOKA
Podšírocké Mlýny
VÁPENKY
Vápenky, rozc.
U POMAJBLÍKŮ
Psí vršek
477
Vápenky
býv. Dřevěná b.
ch. Modřinka
679
Mechnáč
U Bětina Javora
827
U Bětina Javoru
Cesta hrdinů SNP
Grúň
Ostrý vrch
605
Těžký vrch
655
lov. ch.
Javořina
Veľká Javorina
882
925
ZRUB
Pod Jelencem
býv. voj. veža
Jelenec
Javorník
718
Veľká Javorina
NCh Veľká Javorina
HOLUBYHO ch.
970
Vel. Javorina, parkovisko
Veľká Javorina, hrebeň
Křižovatka do Strání
Durda
842
Vadovská
Rubaně
Hubertova Bouda
Veličká
NS Javořinská
Sviňárky
452
Kašpariskův vrch
777
Dibrovov pom.
Dibrovov pomník
Grúň
589
553
Mičovka
760
Kohútová
0
0,5
1 km
1 : 45 000

11 OKOLO VELKÉ JAVOŘINY – DLOUHÁ TRASA

Pohodový skitouringový okruh v oblasti nejvyššího vrcholu Bílých Karpat.

Trasa: Okruh začíná na parkovišti poblíž rozcestníku Veľká Javorina, parkovisko. Z parkoviště vystoupejte po červené turistické značce kolem vysílače až k rozcestníku Veľká Javorina – hrebeň. Dále pokračujte po pohodlné lesní cestě, která se zatáčí doprava k hraničnímu přechodu Strání/Lubina. Tady se na chvíli napojíte na modrou turistickou značku. Ta u rozcestníku Strání-Květná odbočuje doleva. Pokračujte ale stále po stejné trase, až narazíte opět na červenou turistickou značku. Po ní prudce doprava směrem k vysílači a vrcholu Velké Javořiny. Po cca 300 m dorazíte k horní části sjezdovky. Zde si sundejte pásy a užijte si sjezd až na parkoviště.



Zajímavosti na trase: Velká Javořina je symbolem česko-slovenské vzájemnosti a také nejvyšším vrcholem Bílých Karpat. Na bezlesém vrcholu se vypíná 135 m vysoký rádiový a televizní vysílač, dobře viditelný z dalekého okolí.



OBTÍŽNOST	LEHKÁ	STOUPÁNÍ	356 m	NEJVYŠŠÍ BOD	970 m n. m.		
DÉLKA	11,5 km	START	890 m n. m.	ČAS	4 hodiny		

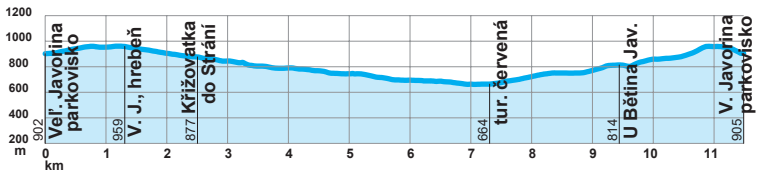

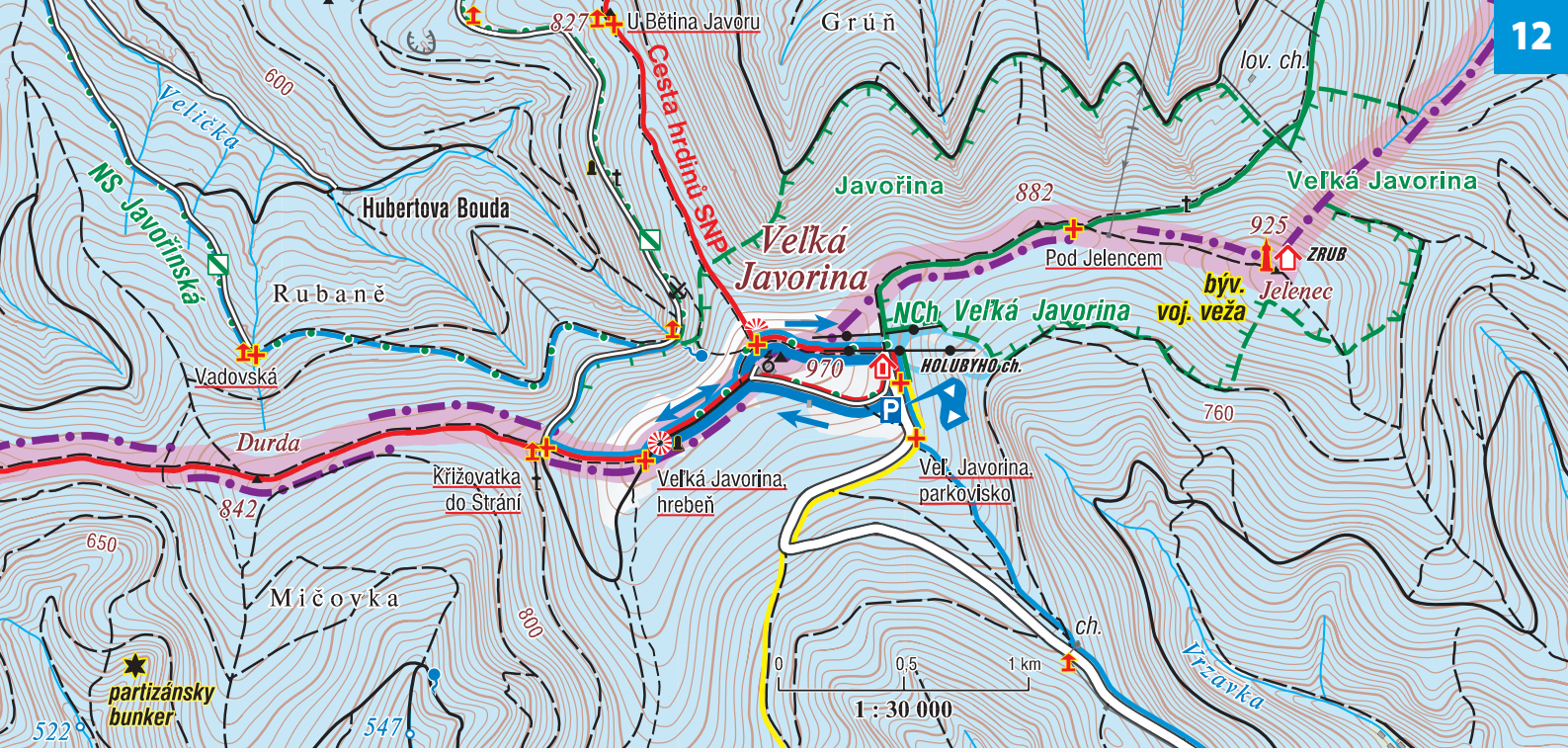
827
U Bětina Javoru
Grúň
lov. ch.
600
Veličká
NS Javořinská
Hubertova Bouda
Cesta hrdinů SNP
Javořina
882
Veľká Javorina
925
ZRUB
Pod Jelencem
býv. voj. veža
Jelenec
Veľká Javorina
NCh
Veľká Javorina
HOLUBYHO ch.
970
Rubaně
Vadovská
Durda
842
760
Veľká Javorina, hrebeň
Veľ. Javorina, parkovisko
Križovatka do Strání
650
Mičovka
800
ch.
Vrzavka
partizánsky bunker
522
547
0
0,5
1 km
1 : 30 000

12 OKOLO VELKÉ JAVOŘINY – KRÁTKÁ TRASA

Kondiční okruh kolem nejvyššího vrcholu Bílých Karpat.

Trasa: Trasa začíná na parkovišti poblíž rozcestníku Veľká Javorina, parkovisko. Z parkoviště vystoupejte po červené turistické značce kolem vysílače až k rozcestníku Veľká Javorina – hrebeň. Zde se otočíte a půjdete zpět. Následujte modrou turistickou značku. Ta vás zavede opět k vysílači. Ten obejděte z levé strany k horní části sjezdovek. Pak po sjezdovkách dolů k parkovišti. Poté můžete jít celý okruh znovu.

Zajímavosti na trase: Velká Javořina je symbolem česko-slovenské vzájemnosti a také nejvyšším vrcholem Bílých Karpat. Na bezlesém vrcholu se vypíná 135 m vysoký rádiový a televizní vysílač, dobře viditelný z dalekého okolí.





OBTÍŽNOST: LEHKÁ
STOUPÁNÍ: 60 m
NEJVYŠŠÍ BOD: 970 m n. m.
DÉLKA: 2,5 km
START: 890 m n. m.
ČAS: 1 hodina

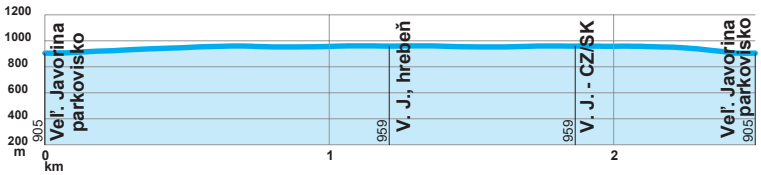

Tento Průvodce nabízí skitouringové trasy vhodné zejména pro začínající skialpinisty a některé trasy jsou vhodné i pro děti. Nejedná se o trasy se sjezdy ve volném terénu, ani o slalom mezi stromy, ale o trasy, které vám umožní nácvik techniky chůze, bezpečný sjezd i osvojit si správnou manipulaci se skialpovou výbavou. Nebo si prostě jen užijete pěkný výlet v malebných krajinách československého pomezí Beskyd a Bílých Karpat.

Nezapomínejte, prosím, na dodržování zásad bezpečného pohybu v horách, pravidel ochrany přírody a krajiny, která jsou v Průvodci uvedena. Chráníte tím sebe, ostatní i přírodu.

Celého Průvodce najdete ke stažení na tomto odkazu:

Výhradní zodpovědnost za obsah této publikace nesou její autoři a nedá se ztotožnit s oficiálním stanoviskem Evropské unie.

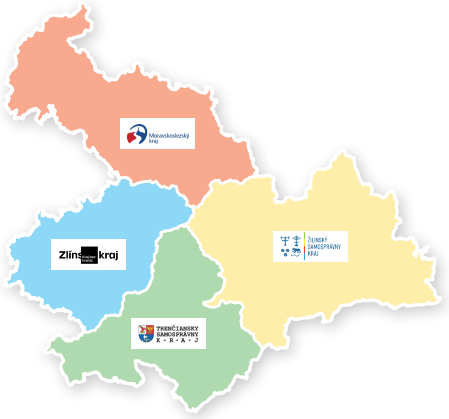

Vydal: Zlínský kraj, Moravskoslezský kraj, Žilinský samosprávny kraj a Trenčiansky samosprávny kraj

Zpracoval: SHOCart, spol. s r. o., Vodní 1972, 760 01 Zlín, Česká republika, www.shocart.cz

Foto: Aleš Urbanec, Česlav Jadamus, Daniel Bretovanov, Jan Kantor, Jiří Vopařil, Jiří Zerzáň, Monika Kučová, Pavlína Kundráková, Petr Lukeš, Petra Taušová, Róbert Gajdoš, Depositphoto, iStock, javorniky.cz, obec Štiavnik

Tisk: Hart Press, spol. s r. o. **Cartography: SHOCART®** spol. s r. o. z. č. 23478

Vydáno: 2025 **BEZPLATNÁ PUBLIKACE** **počet výtisků:** 3.000 ks **ISBN:** 978-80-87833-57-5

Veškeré reprodukce map nebo jejich částí jakoukoli formou jsou možné pouze s předchozím písemným souhlasem vydavatele.



Loštice
Litovel
Šternberk
Oderské vrchy
Odra
Fulnek
Studénka
Třinec
Wisła
Żywiec
Zawoja
Jevíčko
Morava
OLOMOUC
Odry
Příbor
Kopřivnice
Frýdek-Místek
Frýdlant n. O.
Lysá hora
Jablunkov
Mosty u Jablunkova
Babla Góra
Pilsko
Oravská Polhora
Bablogórski P. N.
Jabłonka
Konice
Hranice
Nový Jičín
Frenštát p. Radh.
Moravskoslezské Beskydy
Letovice
Skalky
Prostějov
Lipník n. Beč.
Bečva
Přerov
Valašské Meziříčí
Rožnov p. Radh.
Skalité
Čadca
Rajcza
Námestovo
Oravská priehrada
Boskovice
Drahanská vrchovina
Morava
Vysoká
Turzovka
Krásno nad Kysucou
Tvrdošín
Trstená
Blansko
Chropyně
Bystřice p. Host.
Makov
Kojetín
Holešov
CZ
Vsetín
Veľký Javorník
Kysucké Nové Mesto
Zázrivá
Adamov
Vyškov
Ivanovice na Hané
Kroměříž
Hulín
Slušovice
Makyta
Javorníky
Žilina
N. P. Malá Fatra
Dolný Kubín
Baníkov
Zlín
Bytča
Veľký Krlváň
Orava
Liptovský Mikuláš
BRNO
Otrokovice
Vizovice
Váh
Liptovská Mara
Bučovice
Brdo
Napajedla
Valašské Klobouky
Púchov
Považská Bystrica
Vrútky
Martin
Ružomberok
Šlapanice
Slavkov u Brna
Staré Město
Uherské Hradiště
Luhačovice
Brumov-Bylnice
Beluša
Rajec
Slavičín
Fačkov
Kľak
N. P. Nízke Tatry
Židlochovice
Kyjov
Kunovice
Uherský Brod
Ilava
Strážov
Moškovec
N. P. Veľká Fatra
Liptovská Osada
Chopok
Dumbler
Bzenec
Nemšová
Dubnica nad Váhom
Ostredok
Hustopeče
Veselí n. Mor.
Nivnice
Velký Lopeník
Nová Dubnica
SK
Nitrianske Pravno
Turčianske Teplice
Dubňany
Strání
Bílé Karpaty
Hodonín
Strážnice
Velká Javořina
Trenčín
Hron
Brezno
Slovenská Ľupča
Mikulov
Lednice
Skalica
Holíč
Stará Turá
Nové Mesto nad Váhom
Inovec
Bojnice
Prievidza
Banská Bystrica
Čierny Balog
Břeclav
Myjava
Rokoš
0 10 km