

Žádost o dokup pozemku, geometrický plán

UTV'

Správa silnic Moravskoslezského kraje

Úprkova 795/1

Přívaz

702 00 Ostrava


Žádost o odkoupení části pozemku

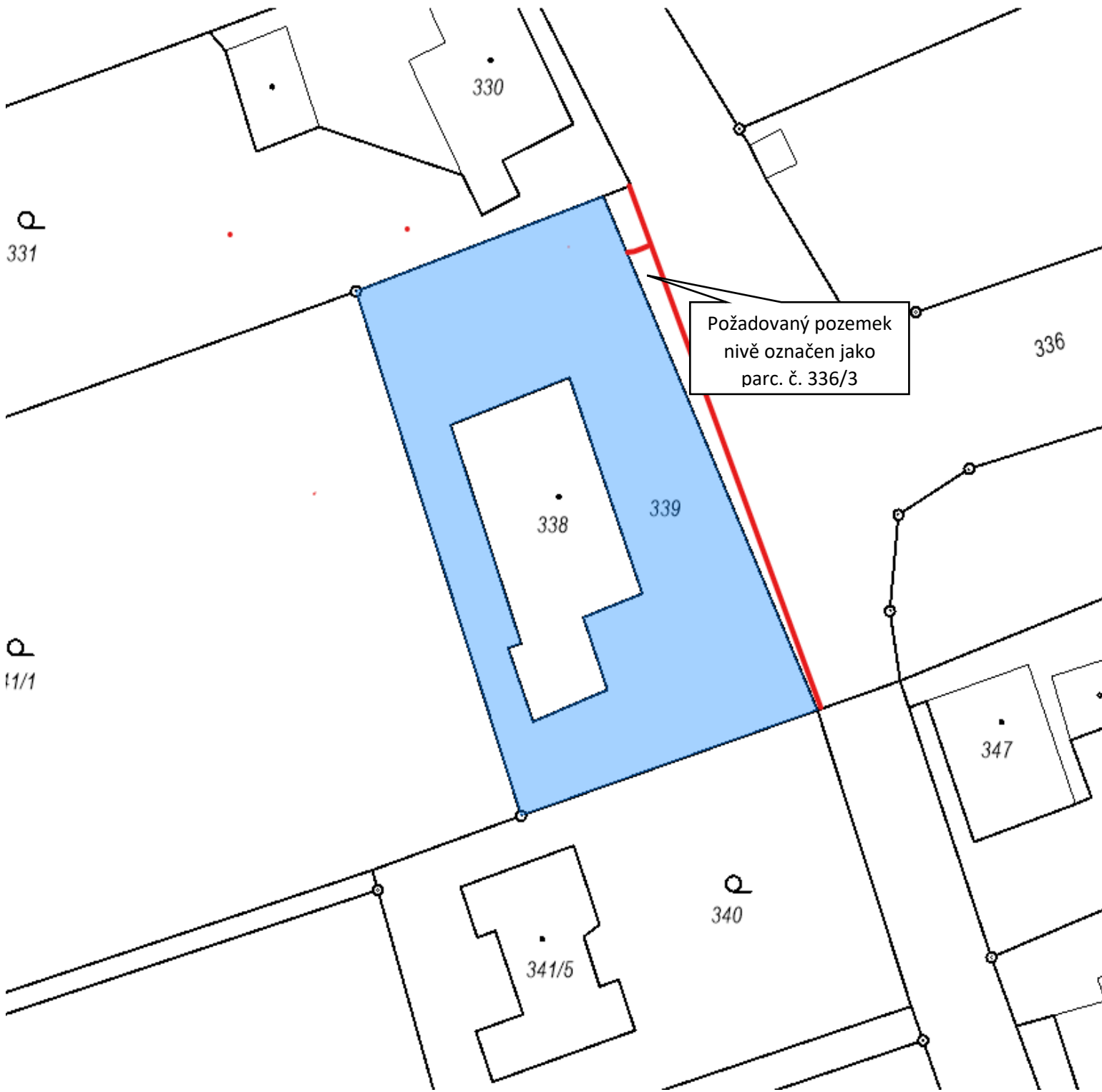
SSMSK - středisko FRÝDEK-MÍSTEK		Spis
Došlo:	19-02/2021	Vy
Č.j.:	04579/2021	Skar
Letů:	ks Příloh:	ks

Žádám o odkoupení části pozemku p.č. 336 k.ú. Hodoňovice-Baška (viz nákres),
který je vedle pozemku p.č.339, jehož jsem majitelem.

19.2.2021

S pozdravem






Žádost o odkoupení pozemku

Z důvodu rozšíření parkovací plochy pro podnikání žádám o odkoupení pozemku p.č. 336/3(viz. Geom. Plán č. 4193/2021), který je ve Vašem vlastnictví.

S pozdravem



VÝKAZ DOSAVADNÍHO A NOVÉHO STAVU ÚDAJŮ KATASTRU NEMOVITOSTÍ

Označení pozemku arc. číslo	Dosavadní stav			Nový stav									
	Výměra parcely		Druh pozemku	Označení pozemku parc. číslo	Výměra parcely		Druh pozemku	Typ stavby	Způsob využití	Pozemční se stavem evidence právních vztahů			
	ha	m ²			ha	m ²				Číslo přechodu z pozemku zaznamenaného v katastru nemovitostí	Číslo stavu vlastnický	Výměra díla	
					ha	m ²							
336	31	41	336/1	27	67	obst. pl. stánek	2	336	331	27	67		
			336/2	2	75	obst. pl. stánek	2	336	331	2	75		
			336/3		75	obst. pl. stánek	2	336	331		75		
			336/4		24	obst. pl. stánek	2	336	331		24		
	31	41		31	41								

Seznam souřadnic (S-JTSK)
Číslo bodu Souřadnice pro zápis do KN
Y X Kód kv. Poznámka

k.ú.	Hodoňovice (601080)				
16-29	467158.78	1124767.09	4	zabet. trubka	
16-30	467155.99	1124766.06	4	zabet. trubka	
16-47	467137.19	1124816.62	4	hřeb	
16-91	467129.03	1124797.79	4	plastový mezník	
1	467155.69	1124774.17	4	hřeb	
2	467152.62	1124773.18	3	hřeb	
3	467147.48	1124787.53	3	hřeb	

EOMETRICKÝ PLÁN

č. 10
dělení pozemku

Geometrický plán ověřil úředně způsobilý zeměměřičský úřad:	Státní geodetický úřad správním zeměměřičským úřadem:
Jmeno, příjmení: [redacted]	[redacted]
Číslo poločky seznamu úředně ověřených zeměměřičských úřadů: 2207/04	Číslo poločky seznamu úředně ověřených zeměměřičských úřadů: 2207/04
Dne: 12. května 2021 Číslo: 4193/2021	Dne: 19.5.2021 Číslo: 4193/2021
Náležitosti a předmět odpovědi právního předpisu:	Tento stavební odpovídá geometrickému plánu v elektronické podobě uloženému v dokumentaci katastrálního úřadu
Katastrální úřad ústřední v Hodoňovicích parcel:	Úředně ověřený geometrický plán v listinné podobě.
KÚ pro Moravskoslezský kraj KP Frýdek-Místek Jarmila Kunešová PGP-1057/2021-802 2021.05.18 09:13:55 CEST	

autoriz.: Engeo profi s.r.o.
Sadová 609
73801 Frýdek-Místek

o plán: 677-348/2021

ob: Frýdek-Místek

oc: Bažka

očet: Hodoňovice

ový list: Frýdlant n.O. 6-2/13

oznámka: vlastník pozemků byl seznámen se stavem
a byl v listině s přílohou seznamu svých pozemků
byl seznámen se stavem a se stavem
viz seznam souřadnic

VÝPIS Z KATASTRU NEMOVITOSTÍ
prokazující stav evidovaný k datu 09.03.2022 07:15:03

Vyhotoveno bezúplatně dálkovým přístupem pro účel: Správa majetku, č.j.: **** pro Moravskoslezský kraj

Okres: CZ0802 Frýdek-Místek

Obec: 598011 Baška

Kat.území: 601080 Hodoňovice

List vlastnictví: 578

V kat. území jsou pozemky vedeny v jedné číselné řadě

A Vlastník, jiný oprávněný	Identifikátor	Podíl
----------------------------	---------------	-------

Vlastnické právo

ČÁSTEČNÝ VÝPIS

B Nemovitosti

Pozemky

Parcela	Výměra[m2]	Druh pozemku	Způsob využití	Způsob ochrany
339	1209	ostatní plocha	jiná plocha	

B1 Věcná práva sloužící ve prospěch nemovitostí v části B - Bez zápisu

C Věcná práva zatěžující nemovitosti v části B včetně souvisejících údajů

Typ vztahu

o Věcné břemeno chůze a jízdy

Oprávnění pro

Parcela: 341/1

Povinnost k

Parcela: 339

Listina Smlouva o věcném břemeni V3 598/2001.

POLVZ:20/2001

Z-2400020/2001-802

Pořadí k datu podle právní úpravy účinné v době vzniku práva

o Zástavní právo smluvní

- do výše 5.115.000,- Kč

- do výše 511.500,- Kč

- do výše 5.115.000,- Kč

Oprávnění pro

MONETA Money Bank, a.s., Vyskočilova 1442/1b, Michle,

14000 Praha 4, RČ/IČO: 25672720

Povinnost k

Parcela: 339

Listina Smlouva o zřízení zástavního práva podle obč.z., o zákazu zcizení a zatížení č.

97238559 ze dne 26.10.2018. Právní účinky zápisu k okamžiku 31.10.2018

11:47:34. Zápis proveden dne 21.11.2018.

V-10196/2018-802

Listina Prohlášení o vzniku práva při zániku osoby dosud z práva oprávněné ze dne

08.02.2021. Právní účinky zápisu k okamžiku 08.03.2021 12:18:20. Zápis proveden

dne 15.03.2021.

V-2412/2021-802

Pořadí k 31.10.2018 11:47

o Zákaz zcizení a zatížení

- do dobu trvání zástavního práva V-10196/2018-802

Oprávnění pro

MONETA Money Bank, a.s., Vyskočilova 1442/1b, Michle,

14000 Praha 4, RČ/IČO: 25672720

Povinnost k

Parcela: 339

Listina Smlouva o zřízení zástavního práva podle obč.z., o zákazu zcizení a zatížení č.

Nemovitosti jsou v územním obvodu, ve kterém vykonává státní správu katastru nemovitostí ČR

Katastrální úřad pro Moravskoslezský kraj, Katastrální pracoviště Frýdek-Místek, kód: 802.

strana 1

VÝPIS Z KATASTRU NEMOVITOSTÍ

prokazující stav evidovaný k datu 09.03.2022 07:15:03

Vyhotoveno bezúplatně dálkovým přístupem pro účel: Správa majetku, č.j.: **** pro Moravskoslezský kraj

Okres: CZ0802 Frýdek-Místek

Obec: 598011 Baška

Kat.území: 601080 Hodoňovice

List vlastnictví: 578

V kat. území jsou pozemky vedeny v jedné číselné řadě

A Vlastník, jiný oprávněný	Identifikátor	Podíl
----------------------------	---------------	-------

Vlastnické právo

ČÁSTEČNÝ VÝPIS**B Nemovitosti**

Pozemky

Parcela	Výměra[m2]	Druh pozemku	Způsob využití	Způsob ochrany
339	1209	ostatní plocha	jiná plocha	

B1 Věcná práva sloužící ve prospěch nemovitostí v části B - Bez zápisu**C Věcná práva zatěžující nemovitosti v části B včetně souvisejících údajů**

Typ vztahu

o Věcné břemeno chůze a jízdy

Oprávnění pro

Parcela: 341/1

Povinnost k

Parcela: 339

Listina Smlouva o věcném břemeni V3 598/2001.

POLVZ:20/2001

Z-2400020/2001-802

Pořadí k datu podle právní úpravy účinné v době vzniku práva

o Zástavní právo smluvní

- do výše 5.115.000,- Kč

- do výše 511.500,- Kč

- do výše 5.115.000,- Kč

Oprávnění pro

MONETA Money Bank, a.s., Vyskočilova 1442/1b, Michle,

14000 Praha 4, RČ/IČO: 25672720

Povinnost k

Parcela: 339

Listina Smlouva o zřízení zástavního práva podle obč.z., o zákazu zcizení a zatížení č. 97238559 ze dne 26.10.2018. Právní účinky zápisu k okamžiku 31.10.2018 11:47:34. Zápis proveden dne 21.11.2018.

V-10196/2018-802

Listina Prohlášení o vzniku práva při zániku osoby dosud z práva oprávněné ze dne 08.02.2021. Právní účinky zápisu k okamžiku 08.03.2021 12:18:20. Zápis proveden dne 15.03.2021.

V-2412/2021-802

Pořadí k 31.10.2018 11:47

o Zákaz zcizení a zatížení

- do dobu trvání zástavního práva V-10196/2018-802

Oprávnění pro

MONETA Money Bank, a.s., Vyskočilova 1442/1b, Michle,

14000 Praha 4, RČ/IČO: 25672720

Povinnost k

Parcela: 339

Listina Smlouva o zřízení zástavního práva podle obč.z., o zákazu zcizení a zatížení č.

Nemovitosti jsou v územním obvodu, ve kterém vykonává státní správu katastru nemovitostí ČR

Katastrální úřad pro Moravskoslezský kraj, Katastrální pracoviště Frýdek-Místek, kód: 802.

strana 1