

Příloha č.: 9 k materiálu č.: 11/1

Počet stran přílohy: 7

Výpisy z katastru nemovitostí, geometrické plány, zákres ve snímku katastrální mapy – k. ú. Havířov-město

VÝPIS Z KATASTRU NEMOVITOSTÍ
 prokazující stav evidovaný k datu 27.08.2015 10:35:02

Vyhotoveno bezúplatně dálkovým přístupem pro účel: Správa majetku, č.j.: 7 pro Moravskoslezský kraj

Okres: CZ0803 Karviná

Obec: 555088 Havířov

Kat.území: 637556 Havířov-město

List vlastnictví: 10001

V kat. území jsou pozemky vedeny v jedné číselné řadě

A Vlastník, jiný oprávněný	Identifikátor	Podíl
Vlastnické právo		
Statutární město Havířov, Svornosti 86/2, Město, 73601 Havířov	00297488	

ČÁSTEČNÝ VÝPIS

B Nemovitosti				
Pozemky				
Parcela	Výměra[m2]	Druh pozemku	Způsob využití	Způsob ochrany
2265/1	18409	ostatní plocha	ostatní komunikace	

B1 Jiná práva - Bez zápisu

C Omezení vlastnického práva

Typ vztahu

Oprávnění pro

Povinnost k

o Věcné břemeno (podle listiny)

uložení vodovodní přípojky na části pozemku; vstupu a vjezdu při údržbě (dle GP č. 766-65/98)

Parcela: 2245

Parcela: 2265/1

Z-5725/2008-833

Listina Smlouva o věcném břemeni V3 652/1999 ze dne 5.5.1999 Právní účinky vkladu ke dni 31.5.1999.

POLVZ:379/1999

Z-1800379/1999-833

o Věcné břemeno ve prospěch nemovitosti neevidované v katastru

umístění stavby kabelového přívodu VN na části pozemku pro vlastníka této stavby; vstupu a vjezdu při údržbě (dle GP č. 1229-179/2003)

Parcela: 2265/1

Z-5808/2008-833

Listina Smlouva o zřízení věcného břemene - úplatná ze dne 09.09.2004. Právní účinky vkladu práva ke dni 21.09.2004.

V-1802/2004-833

o Věcné břemeno (podle listiny)

zřízení a provozování komunikačního vedení veřejné komunikační sítě "UPC Havířov - televizní kabelové rozvody - část I., II., III." na části pozemku; vstupu při provádění oprav, úprav, revizí a údržby komunikačního vedení, včetně jeho součástí a příslušenství (dle GP č. 1450-7847/2007, 1460-7847/2007 a 1461-7847/2007)

UPC Česká republika, s.r.o.,

Parcela: 2265/1

V-931/2008-833

Závišova 502/5, Nusle, 14000 Praha 4, RČ/IČO: 00562262

Listina Smlouva o zřízení věcného břemene - úplatná ze dne 25.04.2008. Právní účinky vkladu práva ke dni 05.05.2008.

V-931/2008-833

o Věcné břemeno (podle listiny)

přístupu a příjezdu k halovým garážím na části pozemku (dle GP č. 1553-81/2008)

Stavební bytové družstvo Havířov,

Parcela: 2265/1

V-2369/2008-833

Hornosušská 1041/2, Prostřední

Suchá, 73564 Havířov, RČ/IČO:

00415227

Nemovitosti jsou v územním obvodu, ve kterém vykonává státní správu katastru nemovitostí ČR

VÝPIS Z KATASTRU NEMOVITOSTÍ

prokazující stav evidovaný k datu 27.08.2015 10:35:02

Vyhotoveno bezúplatně dálkovým přístupem pro účel: Správa majetku, č.j.: 7 pro Moravskoslezský kraj

Okres: CZ0803 Karviná

Obec: 555088 Haviřov

Kat.území: 637556 Haviřov-město

List vlastnictví: 836

V kat. území jsou pozemky vedeny v jedné číselné řadě

A Vlastník, jiný oprávněný	Identifikátor	Podíl
<i>Vlastnické právo</i>		
Moravskoslezský kraj, 28. října 2771/117, Moravská Ostrava, 70200 Ostrava	70890692	
<i>Hospodaření se svěřeným majetkem kraje</i>		
Nemocnice s poliklinikou Haviřov, příspěvková organizace, Dělnická 1132/24, Město, 73601 Haviřov	00844896	

ČÁSTEČNÝ VÝPIS

B Nemovitosti					
<i>Pozemky</i>					
Parcela	Výměra [m2]	Druh pozemku	Způsob využití	Způsob ochrany	
2230/1	50269	ostatní plocha	jiná plocha		

B1 Jiná práva - Bez zápisu

C Omezení vlastnického práva

Typ vztahu

Oprávnění pro

Povinnost k

o Věcné břemeno (podle listiny)

uložení a užívání kabelového vedení VN 22kV na části pozemku; vstupu a vjezdu při údržbě (dle GP č. 1229-179/2003)

ČEZ Distribuce, a. s., Teplická Parcela: 2230/1 Z-4278/2010-833
874/8, Děčín IV-Podmokly, 40502
Děčín, RČ/IČO: 24729035

Listina Smlouva o zřízení věcného břemene - úplatná ze dne 07.12.2004. Právní účinky vkladu práva ke dni 17.01.2005.

V-48/2005-833

Listina Výpis z obchodního rejstříku prokazující splnutí obchodních společností ze dne 09.11.2010; uloženo na prac. Ostrava

Z-4032/2010-833

o Věcné břemeno (podle listiny)

zřízení a provozování rozvodného plynového zařízení na části pozemku; vstupu a vjezdu v souvislosti s provozováním tohoto zařízení (dle GP č. 1310-329/2005)

RWE GasNet, s.r.o., Klišská 940/96, Parcela: 2230/1 Z-27720/2013-807
Klíše, 40001 Ústí nad Labem,
RČ/IČO: 27295567

Listina Smlouva o zřízení věcného břemene - bezúplatná ze dne 18.09.2008. Právní účinky vkladu práva ke dni 01.10.2008.

V-2156/2008-833

Listina Výpis z obchodního rejstříku prokazující sloučení obchodních společností Krajský soud v Ústí nad Labem, oddíl C, vložka 23083 ze dne 28.11.2013.


Z-27720/2013-807

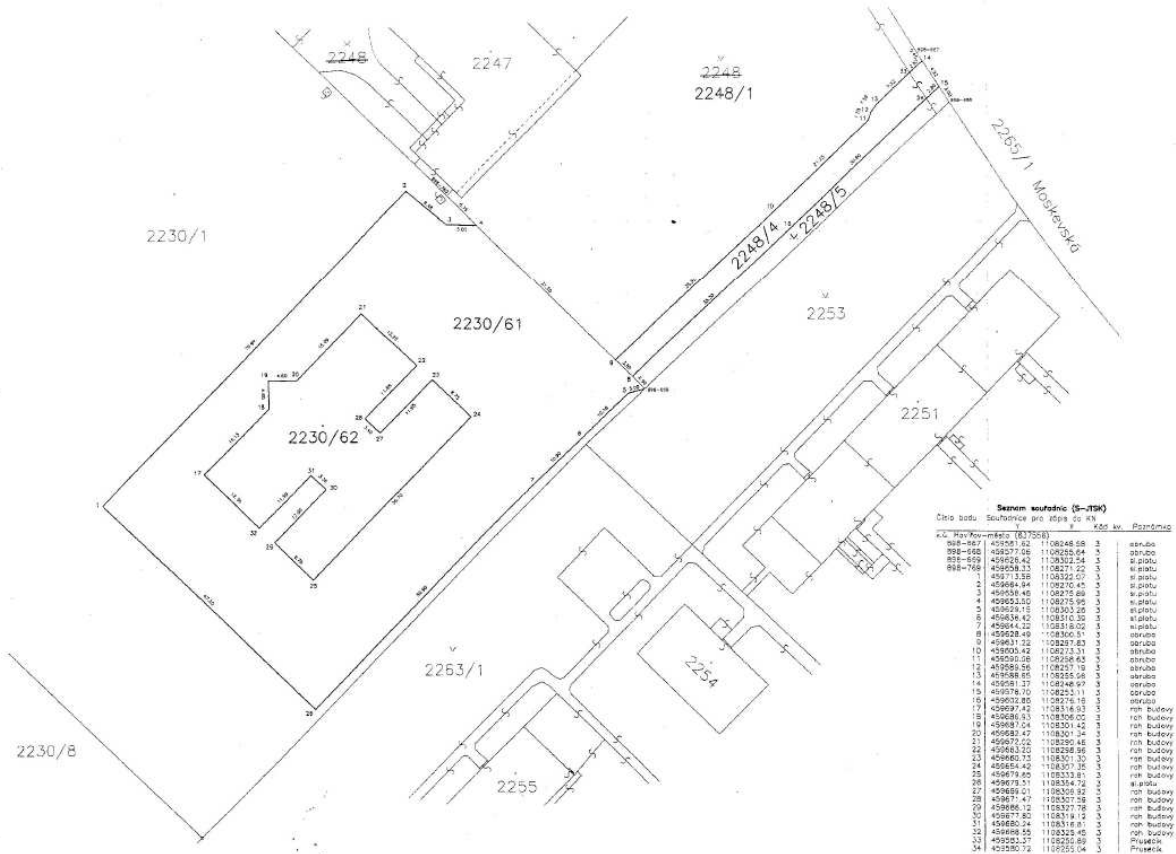
D Jiné zápisy - Bez zápisu

Flomby a upozornění - Bez zápisu

Nemovitosti jsou v územním obvodu, ve kterém vykonává státní správu katastru nemovitostí ČR Katastrální úřad pro Moravskoslezský kraj. Katastrální pracoviště Ostrava. kód: 807.

VÝKAZ DOSAVADNÍHO A NOVÉHO STAVU ÚDAJŮ KATASTRU NEMOVITOSTÍ															
Dosavadní stav				Nový stav											
Označení pozemku parc. číslem	Výměra parcely		Druh pozemku Způsob využití	Označení pozemku parc. číslem	Výměra parcely		Druh pozemku Způsob využití	Typ stavby Způsob využití	Způsob určení výměr	Porovnání se stavem evidence právních vztahů					
	ha	m ²			ha	m ²				Díl přechází z pozemku označeného v katastru nemovitostí	ořivější poz. evidenci	Číslo listu vlastnictví	Výměra dílu		Označení dílu
		ha	m ²			ha	m ²			ha	m ²				
2230/1	5	02	69 ostatní pl. jiná plocha	2230/1	4	67	43	ostatní pl. jiná plocha	— obč.vyb.	0	2230/1	836	4	67	43
				2230/61		27	02	ostatní pl. jiná plocha		2	2230/1	836		27	02
				2230/62		8	24	zast. pl.		2	2230/1	836		8	24
2248	1	39	37 ostatní pl. zeleň	2248/1	1	34	61	ostatní pl. zeleň		0	2248	836	1	34	61
				2248/4		2	77	ostatní pl. ostatní plocha		2	2248	836		2	77
				2248/5		1	99	ostatní pl. zeleň		2	2248	836		1	99
	6	42	06		6	42	06								

GEOMETRICKÝ PLÁN pro rozdělení pozemku, vyznačení obvodu budovy	Geometrický plán ověřil úředně oprávněný zeměměřický inženýr: Jméno, příjmení: Ing. Bartoš David	Stejnopis ověřil úředně oprávněný zeměměřický inženýr: Jméno, příjmení: <i>Ing. Bartoš David</i>
	Číslo položky seznamu úředně oprávněných zeměměřických inženýrů: 1863/99	Číslo položky seznamu úředně oprávněných zeměměřických inženýrů: <i>1863/99</i>
	Dne: 22. ledna 2015 Číslo: 05/2015	Dne: <i>26.1.2015</i> Číslo: <i>10/2015</i>
	Náležitosti a přesnosti odpovídá právním předpisům.	Tento stejnopis odpovídá geometrickému plánu v elektronické podobě uloženému v dokumentaci katastrálního úřadu.
	Vyhotovitel: Geodak,s.r.o.,Krmelínská 344/300 Ostrava-Nová Bělá,724 00 ICO 25397176 	Katastrální úřad souhlasí a ošifrovaném parcel: KÚ pro Moravskoslezský kraj KP Ostrava Ing. Vojtěch Hoffnek PGP-138/2015-807 2015.01.22 14:05:31 CET
Číslo plánu: 2041-13/2015 Okres: Karviná Obec: Havířov Kat. území: Havířov-město Mapový list: Ostrava 3-4/11 Dosavadním vlastnickým pozemků byla poskytnuta možnost seznámit se v terénu a průběhem navrhovaných nových hranic, které byly označeny předepsaným způsobem: zdmi, obrubníkem, sl.plotu		



Seznam uzlovnic (S-126)
 Číslo bodu: Seznam uzlovnic pro síť 4x4

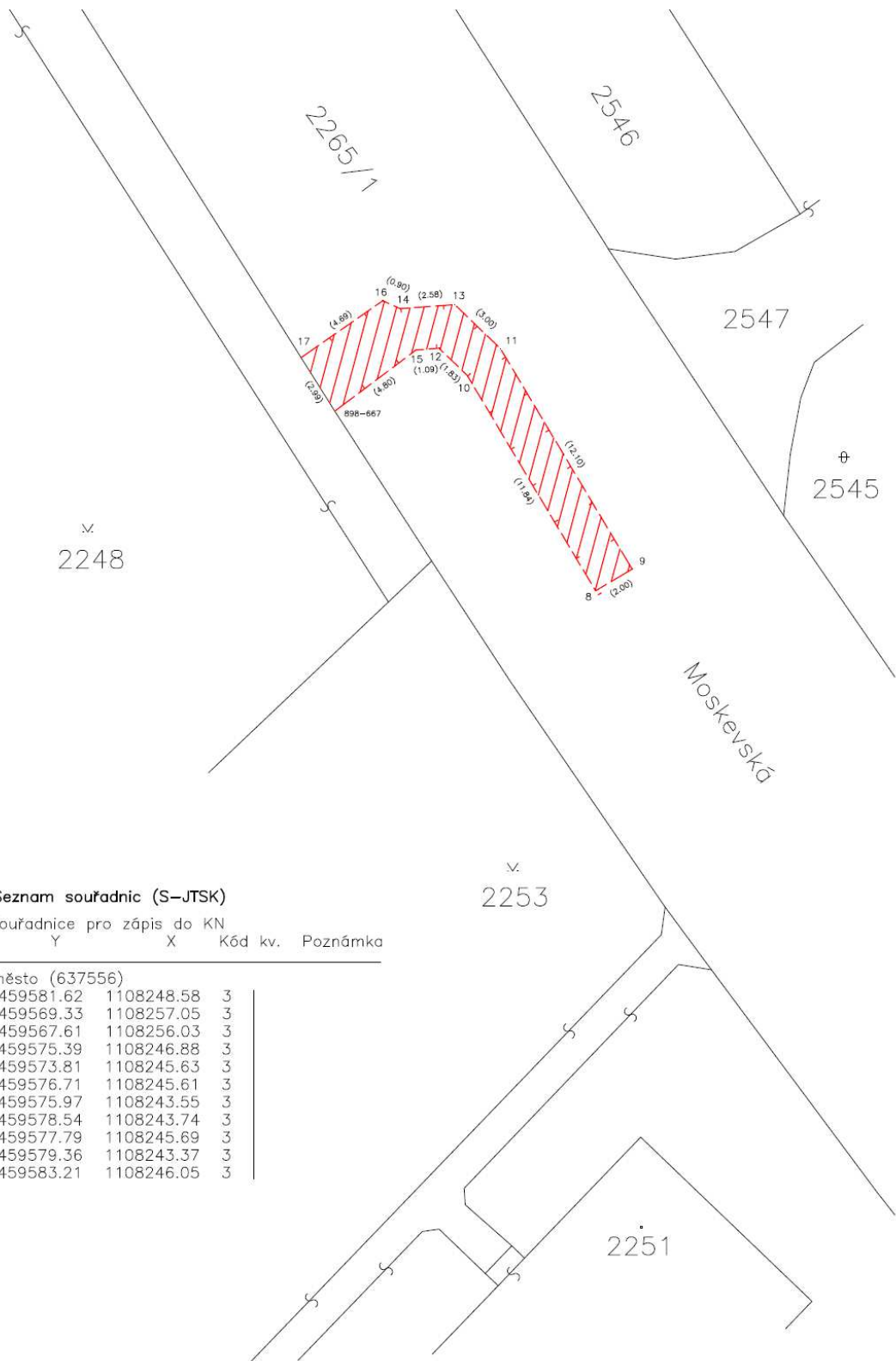
Kč. Město-území (S17558)	X	Y	400 kv	Poznámka
888-887	108246.88	110225.04	1	střecha
888-888	108246.88	110225.04	1	střecha
888-889	108246.88	110225.04	1	střecha
888-890	108246.88	110225.04	1	střecha
1	108246.88	110225.04	1	střecha
2	108246.88	110225.04	1	střecha
3	108246.88	110225.04	1	střecha
4	108246.88	110225.04	1	střecha
5	108246.88	110225.04	1	střecha
6	108246.88	110225.04	1	střecha
7	108246.88	110225.04	1	střecha
8	108246.88	110225.04	1	střecha
9	108246.88	110225.04	1	střecha
10	108246.88	110225.04	1	střecha
11	108246.88	110225.04	1	střecha
12	108246.88	110225.04	1	střecha
13	108246.88	110225.04	1	střecha
14	108246.88	110225.04	1	střecha
15	108246.88	110225.04	1	střecha
16	108246.88	110225.04	1	střecha
17	108246.88	110225.04	1	střecha
18	108246.88	110225.04	1	střecha
19	108246.88	110225.04	1	střecha
20	108246.88	110225.04	1	střecha
21	108246.88	110225.04	1	střecha
22	108246.88	110225.04	1	střecha
23	108246.88	110225.04	1	střecha
24	108246.88	110225.04	1	střecha
25	108246.88	110225.04	1	střecha
26	108246.88	110225.04	1	střecha
27	108246.88	110225.04	1	střecha
28	108246.88	110225.04	1	střecha
29	108246.88	110225.04	1	střecha
30	108246.88	110225.04	1	střecha
31	108246.88	110225.04	1	střecha
32	108246.88	110225.04	1	střecha
33	108246.88	110225.04	1	střecha
34	108246.88	110225.04	1	střecha

VÝKAZ DOSAVADNÍHO A NOVÉHO STAVU ÚDAJŮ KATASTRU NEMOVITOSTÍ																				
Dosavadní stav			Nový stav																	
Označení pozemku parc. číslem	Výměra parcely		Druh pozemku	Označení pozemku parc. číslem	Výměra parcely		Druh pozemku	Typ stavby	Způsob využití	Způsob využití	Způs. určení výměr	Porovnání se stavem evidence právních vztahů								
	ha	m ²			Způsob využití	ha						m ²	Způsob využití	Způsob využití	Díl přechází z pozemku označeného v katastru nemovitostí	Číslo listu vlastnictví	Výměra dílu	Označení dílu		
2265/1												2265/1		10001						

Oprávněný: dle listiny

Druh věcného břemene: dle listiny

GEOMETRICKÝ PLÁN pro vymezení rozsahu věcného břemene k části pozemku	Geometrický plán ověřil úředně oprávněný zeměměřický inženýr:		Stejnopis ověřil úředně oprávněný zeměměřický inženýr:		
	Jméno, příjmení:	Ing. Bartoš David		Jméno, příjmení:	
	Číslo položky seznamu úředně oprávněných zeměměřických inženýrů:	1863/99		Číslo položky seznamu úředně oprávněných zeměměřických inženýrů:	
	Dne: 20. srpna 2015	Číslo: 152/2015	Dne:	Číslo:	
Náležitosti a přesnosti odpovídá právním předpisům.	Katastrální úřad souhlasí s očíslováním parcel.		Tento stejnopis odpovídá geometrickému plánu v elektronické podobě uloženému v dokumentaci katastrálního úřadu.		
Vyhovitel: Geodak, s.r.o., Krmelínská 344/306 Ostrava-Nová Bělá, 724 00 ICO 25397176 	KÚ pro Moravskoslezský kraj KP Ostrava Ing. Vojtěch Hořínek PGP-1964/2015-807 2015.08.25 09:04:00 CEST		Ověření stejnopisu geometrického plánu v listinné podobě.		
Číslo plánu: 2065-13/2015					
Okres: Karviná					
Obec: Havřfov					
Kat. území: Havřfov-město					
Mapový list: Ostrava 3-4/11					
Dosavadním vlastníkům pozemků byla poskytnuta možnost seznámit se v terénu s průběhem navrhovaných nových hranic, které byly označeny předepsaným způsobem: --					



Seznam souřadnic (S-JTSK)

Číslo bodu Souřadnice pro zápis do KN
 Y X Kód kv. Poznámka

k.ú. Havířov-město (637556)				
Číslo bodu	Y	X	Kód kv.	Poznámka
898-667	459581.62	1108248.58	3	
8	459569.33	1108257.05	3	
9	459567.61	1108256.03	3	
10	459575.39	1108246.88	3	
11	459573.81	1108245.63	3	
12	459576.71	1108245.61	3	
13	459575.97	1108243.55	3	
14	459578.54	1108243.74	3	
15	459577.79	1108245.69	3	
16	459579.36	1108243.37	3	
17	459583.21	1108246.05	3	



LEGENDA STAVAJÍCÍCH INŽENÝRSKÝCH SÍTÍ

- VODOVOD – DN 100 ØII
- ZEMNÍ VĚTVI VN 100 ØIIA
- ZEMNÍ VĚTVI VN
- JEDNOBÁŇ KANALIZACE – DN 100 ØII B
- KABELOVÉ SÍTĚLÁVADÍ VĚTVÍ – PODLA 0+0
- KABELOVÉ SÍTĚLÁVADÍ VĚTVÍ – TVŮRBA ÚSTŘÍŽEK KANALIZACE

LEGENDA NAVRHOVANÝCH INŽENÝRSKÝCH SÍTÍ

- SÍŤ VODOVODNÍ – PEHD00B-100ØIIA
- SÍŤ VODOVODNÍ – PEHD00B-100ØIIA

LEGENDA PLOCH A ČAR

- PROJEKČNÍ VÝŠKALA – JAV
- HRANICE VOZIDLOVÝCH STAVŇ
- HRANICE PÁNEČEK
- HRANICE PLOCHY SJEZDU – PLOCHA 41,86 m²



POZNÁMKA:
 INŽENÝRSKÉ SÍTĚ BYLY ZAKRESLENY INFORMATIVNĚ DLE PŘEDANÝCH
 PODKLADŮ. PŘED ZAHÁJENÍM STAVBY DOTČENÉ SÍTĚ VYTÝČIT NA MÍSTĚ A
 RESPEKTOVAT PODMÍNKY SPRÁVCŮ DLE JEJICH VYJÁDRĚNÍ

72

NOVOSTAVBA DOMOVA PRO OSOBY SE ZDRAVOTNÍM POSTŮZENÍM BENJAMÍN V HAVŘOVĚ		Stavění a rozvojová s.r.o. Ing. Jaroslav Dvořák Ing. Jaroslav Dvořák Ing. Jaroslav Dvořák Ing. Jaroslav Dvořák
Ing. OJANEK Vladimír	Ing. HMLER Pavel	Ing. HMLER Pavel
Moravskoslezský kraj, 28. října 2771/117, Ostrava, Moravská Ostrava, 702 00		
		DÚR 12.12.2011
ARCHITEKTONICKO STAVĚBNÍ TECHNICKÉ ŘEŠENÍ		
11-002-7		D-00